Белла Двина

БАЛТИЙСКИЙ ОЗЕРНЫЙ КРАЙ

МАРШРУТЫ
ВОДНЫХ ПОХОДОВ

БЕЛЛА ДВИНА
И БАЛТИЙСКИЙ ОЗЕРНЫЙ КРАЙ

ПО РЕКАМ И ОЗЕРАМ БЕЛАРУСИ, ЛАТВИИ И ЛИТВЫ

РЕГИОНЫ
БЕЛЛА ДВИНА
И БАЛТИЙСКИЙ ОЗЕРНЫЙ КРАЙ

www.visitlatgale.com
www.belladvina.com
www.vitebsk-region.by
www.balticlakes.com
www.utenainfo.lt
www.antour.lt
www.zarasai.lt/tic

Балтийский озерный край – богатейший озерами регион Балтии, на территории которого находится более двух тысяч озер. Особая изюминка Балтийского озерного края – его рельеф, природа, чистый воздух и замечательные люди. А совсем рядом с Балтийским озерным краем находится страна с поэтичным именем «Белла Двина». Эта страна там, где протекает удивительная река Двина-Даугава, известная с древности благодаря легендарному торговому пути «из варяг в греки». Взглянув на карту, вы тут же обнаруживаете, что Западная Двина – река, которую имеют право считать «своей» жители трех стран: России, Беларуси и Латвии. В России находится ее исток, среднее течение приходится на территорию Беларуси, а в Латвии Даугава, сменившая не только прописку, но и имя, впадает в Балтийское море.

Активный туризм в течение всего года, грандиозные культурные мероприятия – все это происходит на фоне великолепных пейзажей, что дает истинное зрительное и эстетическое наслаждение. Мы предлагаем вам открыть для себя часть Балтийского озерного края – Латгалию в Латвии и Аукштайтию в Литве, а также регион «Белла Двина», включающий себя Латгалию в Латвии и часть Витебской области в Беларуси.

Более обширную информацию о туризме и разработанных маршрутах Балтийского озерного края и региона Белла Двина ищите на сайтах **www.visitlatgale.com** и **www.belladvina.com**

БАЛТИЙСКИЙ ОЗЕРНЫЙ КРАЙ

ЛАТВИЯ (Латгалия)
ЛИТВА (Аукштайтия)

Белла Двина

БЕЛАРУСЬ (Витебская область)
ЛАТВИЯ (Латгалия)

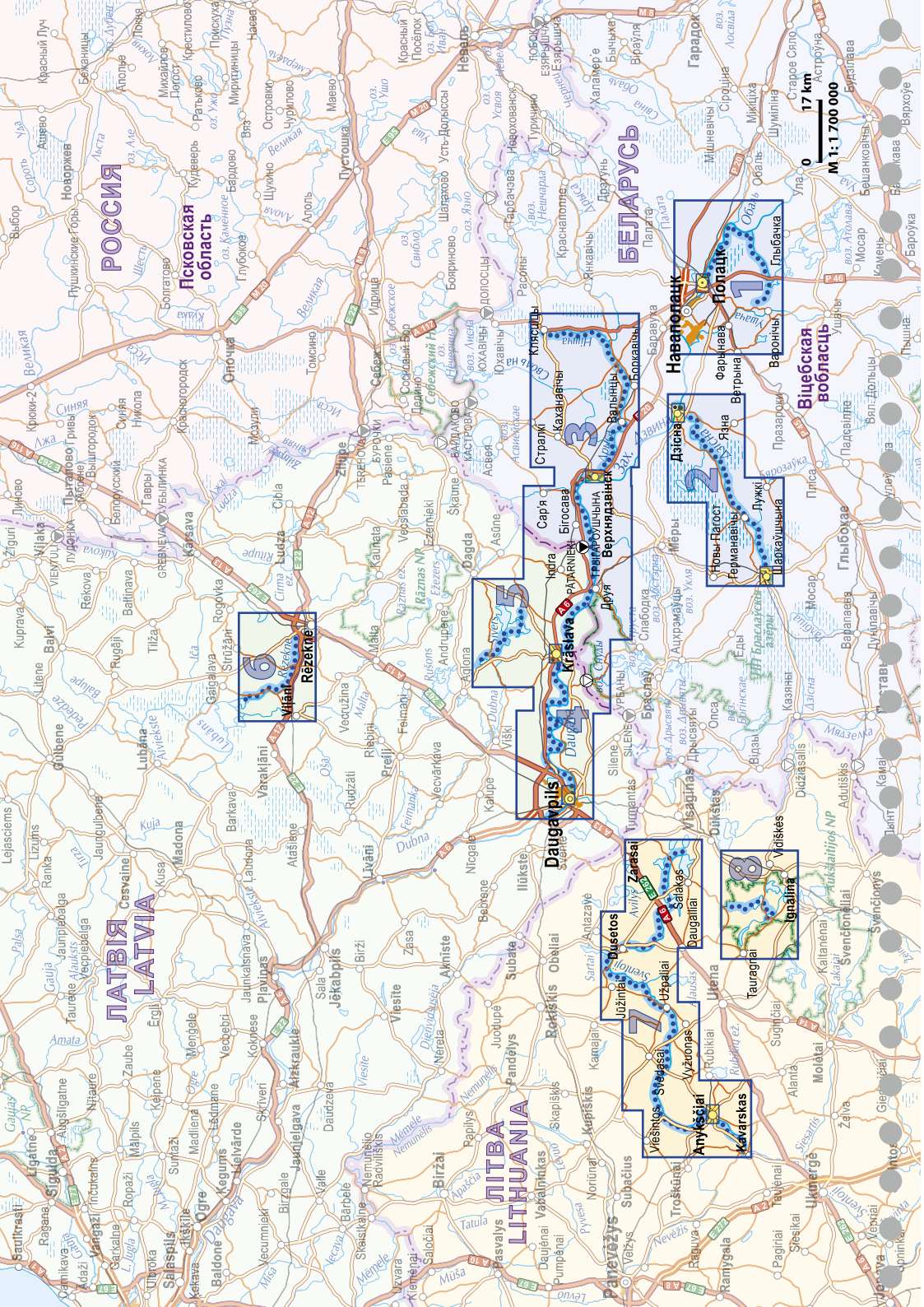

МАРШРУТЫ ВОДНЫХ ПОХОДОВ

В РЕГИОНЕ БЕЛЛА ДВИНА И БАЛТИЙСКОМ ОЗЁРНОМ КРАЕ

Нет ничего приятнее, чем оставить за спиной все заботы и тревоги, погрузить в байдарку тяжёлый рюкзак и отдаться неспешному течению реки. В этот миг происходит настоящее волшебство: ритм жизни меняется и все становится таким, каким должно быть. Открывающиеся за новым поворотом пейзажи исключительно живописны, ты расслаблен, но чуток и готов удивляться и радоваться простым чудесам. Цветку кувшинки, грациозно взлетающему красавцу лебедю, улепетывающей во весь дух утиной семейке...

Водное путешествие – отдых в чистом виде. Хотя расслабляться тоже не следует: каждый водник знает, что «подводные камни» в путешествии всегда найдутся: поваленные деревья, сваи старого моста, опасные коряги и просто мель... Впрочем, вёсла в руки, и Вы всё узнаете сами! Наш совет: не забывайте, отдыхая на берегу, иногда устраивать прогулки по окрестностям – ведь там зачастую таятся настоящие сокровища!

В ПУТЕВОДИТЕЛЕ ОБОБЩЕНЫ 8 МАРШРУТОВ ВОДНЫХ ПОХОДОВ:

1 От озера Усомля до самого древнего города Беларуси - Полоцка (Витебская область)
Длина маршрута.....~ 70 км
Продолжительность.....4 дня

2 У истоков Дисны (Витебская область)
Длина маршрута.....~ 90 км
Продолжительность.....5-6 дней

3 Вниз по волшебным рекам из Беларуси в Латвию (Витебская область)
Длина маршрута.....~ 103 км
Продолжительность.....5-6 дней

4 От Пиедруи в Даугавпилс (Латгалия)
Длина маршрута.....~ 116 км
Продолжительность.....4-5 дня

5 По озёрам и рекам Краславского края (Латгалия)
Длина маршрута.....~ 30 км
Продолжительность.....1-2 дня

6 От конного двора Унтуми до Нагли в Резекненском крае (Латгалия)
Длина маршрута.....~ 35 км
Продолжительность.....1-2 дня

7 По реке Швентои (Аукштайтия)
Длина маршрута.....~ 230 км
Продолжительность.....10-12 дней

8 По рекам и озерам Утянского района (Аукштайтия)
Длина маршрута.....~ 22 км
Продолжительность.....1-2 дня

ПОЛЕЗНАЯ ИНФОРМАЦИЯ

ПОЛЕЗНО ЗНАТЬ:

- При планировании путешествия уточните правила посещения территории и соблюдайте их.
- Активно отдыхая вблизи водоёмов, помните о своей безопасности и безопасности спутников, присматривайте за детьми.
- Разводите костры и оборудуйте места для отдыха только в местах, предусмотренных для этих целей.
- Мусор, который появился во время отдыха, соберите и оставьте в предусмотренных для этого местах.
- Берегите природу и уважайте местных жителей.
- С места, которое посетили, возьмите с собой лишь впечатления и фотографии.

Согласно правилам **рыбной ловли**, заниматься рыбной ловлей в водоёмах могут физические лица, у которых во время рыбной ловли при себе имеется рыболовная карта, в которой указаны имя, фамилия, персональный код рыбака, а также документ, идентифицирующий личность. В местах, где определена лицензионная рыбная ловля, в дополнение к рыболовной карте необходима также лицензия.

На частном озере, право лова на котором не принадлежит государству, владелец озера вправе использовать право рыбной ловли сам или разрешить его использовать также другим физическим или юридическим лицам в соответствии с данными правилами и нормативными актами об использовании права на лов рыбы в частных водоёмах.

БОЛЕЕ ПОДРОБНАЯ ИНФОРМАЦИЯ:

В Республике Беларусь:

Государственная инспекция охраны животного и растительного мира: www.gosinspekciya.gov.by;
Туристический информационный центр города Полоцка:
+375 214 42 69 49

В Латвии:

Государственная инспекция окружающей среды, Даугавпилсский региональный отдел:
+371 654 23219, +371 28366886

В Литве:

Отдел защиты окружающей среды, Утянский региональный отдел:
+370 389 68782

АРЕНДА ИНВЕНТАРЯ И ОРГАНИЗАЦИЯ ВОДНЫХ ПУТЕШЕСТВИЙ В БЕЛАРУСИ:

Полоцкий туристско-информационный центр

Адрес: проспект Ф. Скорины 8, Полоцк,
+375 214 426949,
polotsk-sport@mail.ru,
12 байдарок

АРЕНДА ИНВЕНТАРЯ И ОРГАНИЗАЦИЯ ВОДНЫХ ПУТЕШЕСТВИЙ В ЛАТВИИ (ЛАТГАЛЬСКИЙ РЕГИОН):

Коттедж «Ezersētas»

Адрес: «Капари», Аглонский край,
GPS: 56.1569437, 27.3037222,
+371 29166259, +371 29194748,
ezersetas@inbox.lv, www.laivaslatgale.lv,
14 байдарок, 18 лодок каноэ

Общество «Aktīvā atpūta Latgalē»

Адрес: ул. Индрас 33, Краслава,
GPS: 55.9061777, 27.1923082,
+371 26061272,
atputalatgale@inbox.lv, www.atputalatgale.com,
24 лодки каноэ

Гостевой дом «Arkādija»

Адрес: Гандели, Каплаваская волость,
GPS: 55.8710737, 27.1650405,
+371 27006998, +371 29709006,
www.visitkraslava.com,
10 лодок каноэ

Крестьянское хозяйство «Skaidas»

Адрес: ул. Ригас 58, Краслава,
GPS: 55.8932650, 27.1677123,
+371 26131147,
tic@kraslava.lv, www.visitkraslava.com,
9 лодок каноэ

Коттедж «Saulgoze»

Адрес: Первелишки, Константиновская волость,
Дагдский край, **GPS:** 56.0203137, 27.4769161,
+371 29912646,
saulgozeg@inbox.lv, www.nomalaivu.lv,
10 лодок каноэ

Спортивный клуб «Beibuks»

Адрес: Вилюши, Науенская волость,
Даугавпилсский край, **GPS:** 55 55.602, 26 42.177,
+371 29493121,
ilmars.locks@inbox.lv, www.plostilatgale.lv,
www.kanoelaivas.lv, www.lielaisplosts.lv,
24 лодки каноэ

Прокат лодок «Mučas»

Адрес: ул. Иса 1, Даугавпилс,
GPS: 55 51.468, 26 32.609,
+371 28344394,
mucas@inbox.lv, www.laivunoma.com,
12 байдарок (по предварительному заказу – 30)

АРЕНДА ИНВЕНТАРЯ И ОРГАНИЗАЦИЯ ВОДНЫХ ПУТЕШЕСТВИЙ В ЛИТВЕ:

В ЗАРАСАЙСКОМ РАЙОНЕ:

ООО «Degesa»

Адрес: д. Бикени, Салакская волость,
+370 685 44450,
info@degesa.lt, www.degesa.lt,
25 лодок, 31 байдарка, 24 двух местных каяка,
21 трёхместных каяка, 4 четырехместных каяка

Усадьба эко-туризма «Pasartelė»

Адрес: ул. Хиподромо 4,
д. Диджиадварис, Дусетская волость,
+370 652 33232,
pasartele@gmail.com, www.pasartele.com,
4 лодки, 30 байдарок, 4 каяка

В УТЯНСКОМ РАЙОНЕ:

Аренда туристического инвентаря

Адрес: +370 652 82255,
gindrasius@yahoo.com, www.zygeiviuslenis.lt,
10 байдарок

Аренда туристического инвентаря

Адрес: +370 615 12555, +370 658 44865,
speleda@yahoo.com

Усадьба эко-туризма «Peizažas»

Адрес: д. Кирдейкяй, сянюния Салдутишкис,
+370 699 40376,
kaimoturizmas1@gmail.com, www.sodybapeizazas.lt,
8 байдарок, 1 лодка

Усадьба эко-туризма Гражины и Гинтараса Кругишкяй

Адрес: д. Антакалнис, сянюния Салдутишкис,
+370 680 84199, +370 616 29853,
30 байдарок, 1 лодка

Каяки Айсета

Адрес: д. Антакалнис, сянюния Салдутишкис,
+370 611 00992,
nuoma@aisetobaidares.lt, www.aisetobaidares.lt,
10 байдарок

Усадьба эко-туризма «Širvyne»

Адрес: д. Шейминишкяй, сянюния Ужпаляй,
+370 698 25387, +370 615 24841,
info@sirvyne.lt, www.sirvyne.lt,
10 байдарок

В АНИКЩЯЙСКОМ РАЙОНЕ:

Birutė Lukoševičienė, +370 614 76538
Daiva Širvinskienė, +370 618 08853
Egidijus Matelis, +370 616 30896
Gitana Mileikaitė, +370 605 20110
Marijus Rindzevičius, +370 659 05057
Inga Kilčiauskienė, +370 614 84134
Petras Bražiūnas, +370 614 37157
Ričardas Vasiliauskas, +370 613 73630
Rimas Kisielius, +370 676 35010
Rimas Zabulionis, +370 689 88465
Rimtautas Kukarevičius, +370 686 29344
Rita Šimkienė, +370 670 53465
Romas Antanaitis, +370 686 86312
Romas Savickas, +370 612 93029
Šarūnas Perevičius, +370 620 61306
Vasilijus Jakovlevas, +370 659 88610
Vida Grikėnienė, +370 616 44341

УСЛОВНЫЕ ОБОЗНАЧЕНИЯ: ЛАТВИЯ И ЛИТВА

ФРАГМЕНТЫ МАРШРУТОВ

RĒZEKNE	Город
Dagda	
Krāslava	Центр административной единицы
Padure	Сельский населенный пункт
> 5000	Численность населения в населенных пунктах (1:500 000)
1000 - 5000	
500 - 1000	
< 500	
	Дорога с отделенными полосами движения
E 67 A 1	Главная дорога
P 14 P 33	Региональные дороги
	Асфальтное покрытие
	Гравийное покрытие
	Грунтовая дорога
	Транспортная развязка на 2 уровнях
25	Расстояния в километрах
6 11	
Trepe Spīgana	Железная дорога • Станция • Остановка
	Граница государства
	Граница административной единицы
Dagdas nov. Zarasų rajonas	Название административной единицы
	Граница национального парка, заповедника, природного парка

ГОРОДА

	Общественные здания (выборочно)
	Выдающиеся здания (выборочно)
13	Застроенные территории с номерами домов
	Промышленная и хозяйств. застройка
	Дачи и огороды
	Леса, парки
	Кладбище
	Главные улицы
	Улица с односторонним движением
	Пешеходная улица
Ogre	Железная дорога, станция

ПРОЧИЕ ОБЪЕКТЫ

	Леса • Болота
6	Гостиница, мотель • Кемпинг Другое место ночлега, база отдыха
	Самоуправление
	Больница • Поликлиника
	Отделение связи
	Автозаправочная станция
	Автобусная станция
P	Автостоянка
	Пункт питания
M	Музей
	Памятник, памятное место
	Церковь
	Эстрада
	Башня коммуникационной сети
	Рынок
	Пристань
	Переправа
	Международный пункт перехода границы
	Пункт перехода границы
Aglona Velnezers	Достопримечательное место
	Туристический инфо центр
Sauleskalns 211 m Mažvilių k. 20	Известный холм
Markovas pilsk. Papiliakalnės plk.	Достопримечательное городище
Slutišķu krauja Vyžuonų ozas	Достопримечательный объект природы
	Городище • Холм

УСЛОВНЫЕ ОБОЗНАЧЕНИЯ: БЕЛАРУСЬ

ФРАГМЕНТЫ МАРШРУТОВ

НАСЕЛЕННЫЕ ПУНКТЫ ПО ТИПУ ПОСЕЛЕНИЯ И ЧИСЛУ ЖИТЕЛЕЙ

	ГОРОДА
НОВОПОЛОЦК NAVAPOLACK	От 100 000 до 500 000
ПОЛОЦК POLACK	От 50 000 до 100 000
МИОРЫ MIORY	Менее 20 000
	ПОСЕЛКИ ГОРОДСКОГО ТИПА
РОССОНЫ RASONY	Более 5 000
ОСВЕЯ ASVIEJA	Менее 5 000
	СЕЛЬСКИЕ НАСЕЛЕННЫЕ ПУНКТЫ
Друя Druja	Для карты масштаба 1:1 000 000
Друя Druja	Для карт масштабов 1:200 000, 1:250 000, 1:500 000
	Отдельно расположенные дворы и строения

ПУТИ СООБЩЕНИЯ

	ЖЕЛЕЗНЫЕ ДОРОГИ
Идолты Idolty	Железнодорожные станции, остановочные пункты и их названия
	АВТОМОБИЛЬНЫЕ ДОРОГИ
	Автомагистрали
	С усовершенствованным покрытием
	С покрытием
	Без покрытия
	Грунтовые проселочные дороги
	Полевые и лесные дороги
12	Километровые знаки и расстояния в километрах по главным дорогам
ГРИГОРОВЩИНА	Пограничные пункты пропуска
	НУМЕРАЦИЯ ДОРОГ
P20	Национальных
A6 P68	Сопредельных государств

ГИДРОГРАФИЯ И ГИДРОТЕХНИЧЕСКИЕ ОБЪЕКТЫ

ЗАП. ДВИНА	Реки, ручьи
	Начало судоходства
	Судоходные реки
	Направление течения
	Паромы
	Мосты
	Озера, водохранилища, пруды
	Каналы, канавы

ГРАНИЦЫ

	Государств
	Национального парка и заказников республиканского значения

УСЛОВНЫЕ ОБОЗНАЧЕНИЯ: БЕЛАРУСЬ

ГОРОДА

- Застроенные кварталы городов
- Мыково Mykava — Застроенные кварталы сельских населенных пунктов и их названия
- Основные проезды
- Прочие проезды
- Железные дороги, станции
- Автомагистрали
- Автомобильные дороги с усовершенствованным покрытием
- Автомобильные дороги с покрытием
- Р 46 — Номера дорог
- Грунтовые проселочные дороги
- Полевые и лесные дороги
- Пешеходные дорожки в парке
- Мосты проезжие, пешеходные
- Озера, водохранилища, пруды
- Реки, ручьи, каналы и канавы, направление течения; паром
- Древесная и кустарниковая растительность
- Сады
- Кладбища

ПРОЧИЕ ОБЪЕКТЫ

- Болота, заболоченные земли
- Леса
- Садовые участки

Примечание. В случаях полного совпадения географических названий на белорусском и русском языках они даются один раз.

ПРОЧИЕ ОБЪЕКТЫ

- Гостиницы
- Дома и базы отдыха
- Географический центр Европы
- Мемориальные комплексы, памятники и памятные места
- Парки
- Дендропарк
- Памятники архитектуры
- Культовые сооружения
- Музеи
- Остатки древней крепости
- Еврейское кладбище
- Замок
- Памятники археологии (Белорусский Стоунхендж)
- Борисов камень
- Замковая гора, Гора Маяк
- Озовая гряда
- Валуны
- Родник
- Агроэкоусадьбы
- Дома охотника и рыболова
- Гостевой домик
- Вольеры
- Объекты досуга
- Туристско-информационные центры, пункты, турагентства
- Железнодорожные вокзалы
- Автовокзалы
- Рынки
- Отделения связи
- Больницы
- Поликлиники
- Пункты питания
- Автозаправочные станции
- Стадионы, спортивные площадки



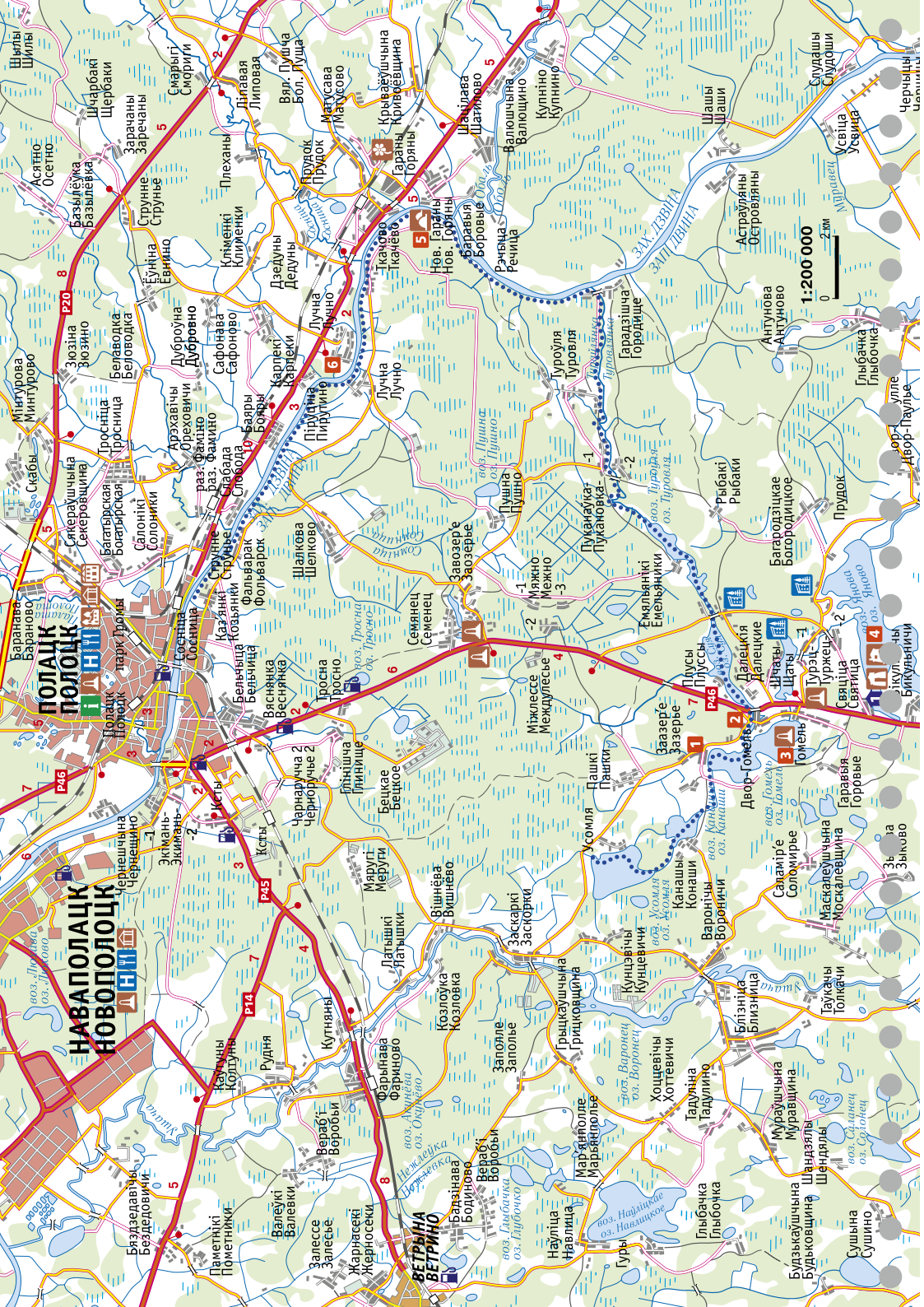

МАРШРУТ № 1

ОТ ОЗЕРА УСОМЛЯ ДО САМОГО ДРЕВНЕГО ГОРОДА БЕЛАРУСИ – ПОЛОЦКА!

ОСНОВНОЙ МАРШРУТ:

ОЗ. УСОМЛЯ – ОЗ. КАНАШИ – ОЗ. СУЯ – Д. ГОМЛЯ – ОЗ. ТУРОВЛЯ – Р. ТУРОВЛЯНКА – Д. ГОРЯНЫ – Р. ЗАП. ДВИНА – Г. ПОЛОЦК

ИНФОРМАЦИЯ О МАРШРУТЕ:

Вид: рекреационный маршрут, подходящий для любителей водных развлечений.
Длина маршрута: ~70 км.
Продолжительность: 4 дня.
Уровень сложности: средний (вне зависимости от времени года), за исключением этапа маршрута по реке Туровлянка.

При себе иметь документ, удостоверяющий личность!

Маршрут: по выбору
Рекомендуем связаться с организаторами водных походов и выбрать наиболее удобный для вас вариант.

Сбор участников в самом древнем городе Беларуси – **Полоцке**. Проведение инструктажа по технике безопасности, получение инвентаря и оборудования.

Переезд до озера Усомля (Полоцкий район): переезд по трассе Р-46 до поворота на д. Заозерье (18 км), затем переезд до д. Усомля (10 км).

Перед поворотом на д. Заозерье по обе стороны дороги находятся памятные места, посвященные событиям Великой отечественной войны.

ПЕРВЫЙ ЭТАП ПОХОДА:

Водный путь длиной около 13 км от озера Усомля до озера Суя (д. Гомля)
Маршрут пролегает по озёрам Усомля, Канаши и Суя. Соединяются озера небольшими протоками. Маршрут несложный, озера и река спокойные, без завалов и сложностей.

ГОМЛЯ СТОИТ ОСМОТРЕТЬ:

1 Мемориальный комплекс
партизанской бригады им. К.Е. Ворошилова

2 Мемориальный комплекс
(слева по ходу лодки) в честь Ветринских подпольных райкомов, партизанской бригады, которой командовал Д.В. Тябут.

3 Поле ратной славы
(справа по ходу лодки). Сегодня многие знают о героических защитниках Брестской крепости, но мало кто знает и о Полоцком укреплённом районе, защитники которого на протяжении двадцати дней не давали врагу захватить город. Историко-культурный комплекс «Поле ратной славы» посвящён истории Полоцкого укреплённого района – составной части системы укреплений, известной как «Линия Сталина».

4 Белорусский Стоунхендж в д. Бикульничи
(в 1 км к северо-востоку от деревни, на берегу озера Яново). Здесь находится группа камней, уложенных в виде квадрата со стороной 15 м. Грани квадрата расположены таким образом, что в течение года указывают на места захода Солнца в наиболее важных точках его небесного движения. Камни выложены в виде буквы «П» и смотрят прямо на гору Волотовку, что возвышается над Яновским озером. Некоторые учёные считают, что и это не случайно. Местные жители о существовании белорусского Стоунхенджа вряд ли догадываются, но память о полузабытой традиции сохраняют, собираясь раз в год в таинственном месте у купальского огня.

7


8

ДАЛЕЕ ПУТЬ ПО МАРШРУТУ:

оз. Суя - оз. Туровля - р. Туровлянка - д. Городище. Общая протяженность этапа - 25 км

Маршрут проходит по реке Туровлянка, которая плавно перетекает из одного озера в другое. **Озеро Суя** – одно из красивейших озер в Полоцком районе. Следуя по протоку реки Туровлянка, мы приплываем в **озеро Туровля**. Оно отличается тем, что это вовсе и не озеро, а заболоченная местность с очень высоким камышом. Во второй половине лета озеро зарастает и становится труднопроходимым. Многие туристы ищут протоки реки Туровлянка, пробираясь через ограду в виде камышей. Озеро заканчивается, и начинается самый сложный участок маршрута – **река Туровлянка**.

Туровлянка представляет собой небольшую речку с сильным течением, которая плутает мимо высоких красивейших берегов. На ней можно встретить завалы из деревьев, небольшие мосты, камни и валуны. Вам придется выходить из лодки, переносить лодки и снаряжение, перетаскивать, подтоплять, огибать... Чтобы преодолеть реку Туровлянка, потребуется много сил и стараний. Нередки здесь и перевороты на байдарках, но для тех, кто не представляет себе походов без риска и адреналина, это идеальный вариант!

Быстрая Туровлянка приводит нас прямо к **Западной Двине**.

ПУТЬ ПО МАРШРУТУ:

д. Городище - д. Горяны - р. Зап. Двина - д. Лучно. Общая протяженность этапа - 18 км

В дальнейшем маршрут будет пролегать по спокойной и неторопливой реке **Западная Двина**.

СТОИТ ОСМОТРЕТЬ:

5 Дендропарк в д. Горяны и валун в д. Новые Горяны

Согласно верованиям друидов и современным научным исследованиям, каждое дерево обладает индивидуальными свойствами и энергетикой, способной оказывать положительное воздействие на состояние человека. Зарядиться позитивной энергетикой можно в дендропарке в д. Горяны, где широко представлены породы различных деревьев. А рядом с д. Новые Горяны, недалеко от дороги, вашему вниманию предстанут валуны-великаны. Считается, что в дохристианский период здесь находилось языческое капище, на котором наши предки совершали различные религиозные обряды. На это указывает их правильное геометрическое расположение.

6 Деревня Лучно

Рядом с деревней Лучно в настоящий момент ведутся работы по строительству Полоцкой гидроэлектростанции. Полоцкая ГЭС – первая из каскада гидроэлектростанций, которые планируется построить на Западной Двине в Беларуси.

ПУТЬ ПО МАРШРУТУ:

д. Лучно - р. Зап. Двина - Полоцк. Общая протяженность этапа - 14 км

ГДЕ ОСТАНОВИТЬСЯ:

1 **Сельская усадьба «Яново»**, д. Бикульничи, Полоцкий район, Витебская область, Беларусь, +375 214 47 62 51, +375 29 8195388, **10 мест**

10

9

МАРШРУТ № 1

И опять путь проходит по реке Западная Двина. Великая Двина несёт свои воды к бывшей столице Полоцкого княжества – **Полоцку!** Самый древний город Беларуси запомнится вам своими музеями и храмами, очарует атмосферой седой старины и волнующим ароматом тайны. Это город-чудо, город-загадка.

ПОЛОЦК СТОИТ ОСМОТРЕТЬ:

7 Софийский собор в Полоцке

Единственный в Беларуси Софийский собор возник на берегу Двины в XI веке, во время правления легендарного князя Всеслава Чародея. Сегодня Софийский собор – часть Национального Полоцкого историко-культурного музея-заповедника, в который входит 11 музеев. В соборе размещается музей истории храма, а также работает концертный зал камерной и органной музыки.

Адрес: ул. Замковая 1, Полоцк, Витебская область, Беларусь, ☎ +375 214 42 53 40

8 Спасо-Евфросиниевский женский монастырь

Один из самых интересных архитектурных и исторических памятников города. Спасо-Преображенская церковь с фресковой росписью XII века – жемчужина полоцкого зодчества.

Адрес: ул. Е. Полоцкой 89, Полоцк, Витебская область, Беларусь, ☎ +375 214 42 14 29

9 Музей белорусского книгопечатания

Музей книгопечатания в Полоцке – единственный в Беларуси. Среди его экспонатов – уникальные старинные печатные книги, а в его залах восстановлены все этапы, которые проходила книга на своем длинном пути к читателю. Часть экспозиции посвящена деятельности белорусского и восточнославянского первопечатника Франциска Скорины.

Адрес: ул. Нижне-Покровская 22, Полоцк, Витебская область, Беларусь, ☎ +375 214 42 57 25

10 Памятный знак «Географический центр Европы»

Памятный знак «Полоцк – географический центр Европы» был установлен в 2008 году. В основе композиции – роза ветров, в центре знака развернута карта Европы и ее центр – Полоцк.

Адрес: пр-т Ф. Скорины 13, Полоцк, Витебская область, Беларусь, ☎ +375 214 42 69 49 (ТИЦ)

11 Памятный знак особенной букве «Ў»

Памятный знак акцентирует внимание на букве, которая встречается только в белорусском алфавите и напоминает о культурно-языковом своеобразии белорусского народа. Знак одновременно является солнечными часами.

Адрес: пр-т Ф. Скорины, Полоцк, Витебская область, Беларусь, ☎ +375 214 42 69 49 (ТИЦ)

ГДЕ ОСТАНОВИТЬСЯ:

2 **Гостиница «Двина»**, пр-т Ф. Скорины 13, Полоцк, Витебская область, Беларусь, ☎ +375 214 42 22 35, +375 214 42 70 44, **160 мест**

3 **Гостиница «Парус»**, ул. Нижне-Покровская 50а, Полоцк, Витебская область, Беларусь, ☎ +375 214 42 51 70, +375 214 42 54 15, polotskrowing-cor@mail.ru, **50 мест**

ГДЕ ПОЕСТЬ:

Ресторан «Славянский», пр-т Ф. Скорины 13, Полоцк, Витебская область, Беларусь, ☎ +375 214 42 07 97

Кафе «Дамиан», ул. Нижне-Покровская 41б, Полоцк, Витебская область, Беларусь, ☎ +375 214 42 87 66

Кафе «Дионис», ул. Октябрьская 25, Полоцк, Витебская область, Беларусь, ☎ +375 214 42 31 48

Кафе «Хуторок Николаевский», пр-т Ф. Скорины 2, Полоцк, Витебская область, Беларусь, ☎ +375 214 42 81 97

Кафе «Бадалан», ул. П. Бровки 57/1, г. Полоцк, Витебская область, Беларусь, ☎ +375 44 734 54 80, +375 44 734 54 81

Кафе «Раздол», ул. Толстого 15, Полоцк, Витебская область, Беларусь, ☎ +375 214 42 04 33

Полезно знать: всю дополнительную информацию, связанную с поездками по маршруту, вы можете получить в центрах и пунктах туристической информации.

ИНФОРМАЦИЯ:

Полоцкий туристско-информационный центр, пр-т Ф. Скорины 8, Полоцк, ☎ +375 214 42 69 49, polotsk-sport@mail.ru, www.polotsk-turizm.by, www.belladvina.com

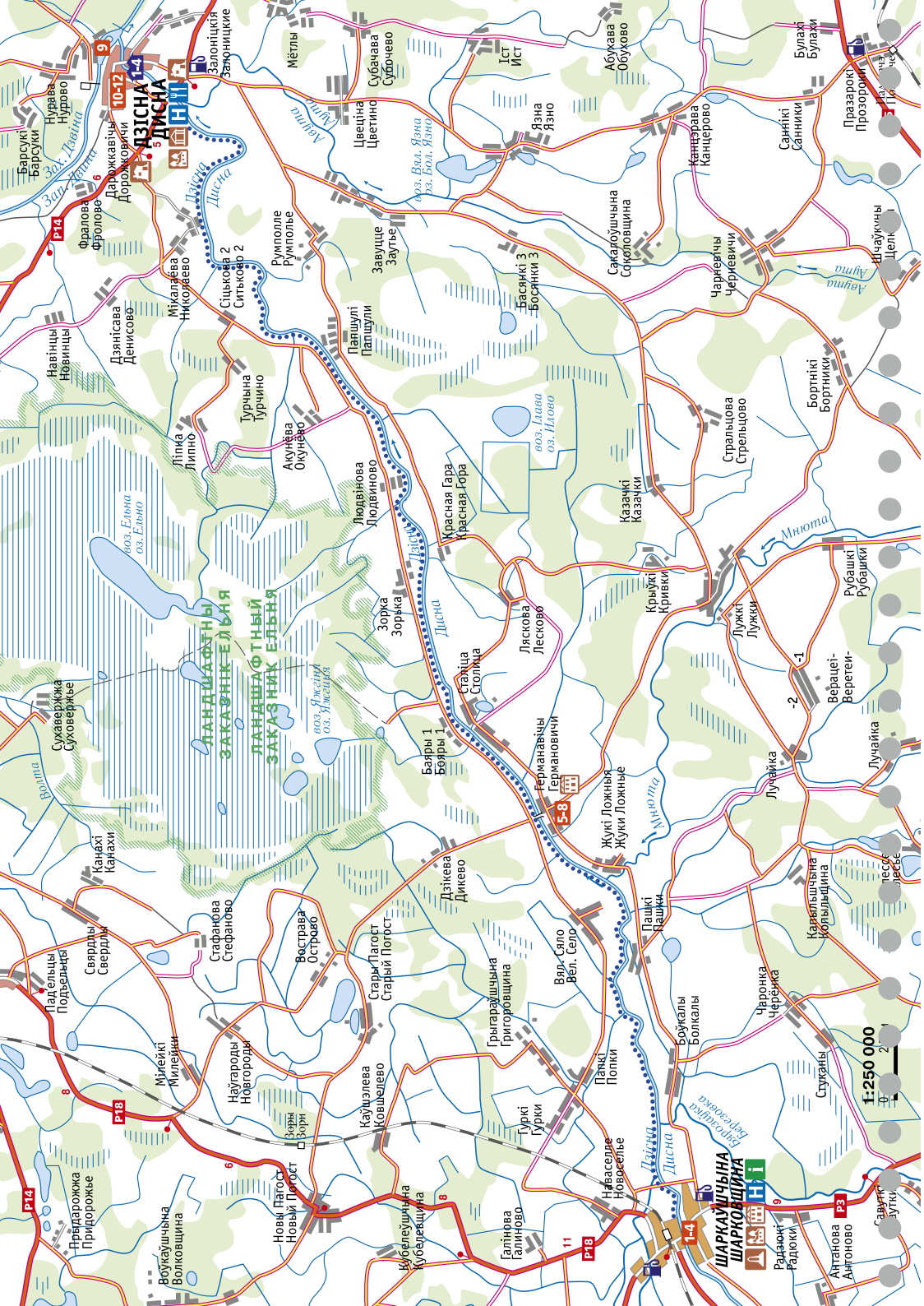

МАРШРУТ № 2

У ИСТОКОВ ДИСНЫ

ОСНОВНОЙ МАРШРУТ: ШАРКОВЩИНА – ГЕРМАНОВИЧИ – ДИСНА

ИНФОРМАЦИЯ О МАРШРУТЕ:

Вид: рекреационный маршрут, подходящий для любителей водных развлечений по реке.
Длина маршрута: ~90 км.
Продолжительность: 5-6 дней.
Уровень сложности: минимальный.

При себе иметь документ, удостоверяющий личность!

Маршрут: по выбору
Рекомендуем связаться с организаторами водных походов и выбрать наиболее удобный для вас вариант.

Этот увлекательный маршрут начинается **в Шарковщине**. В начале пути туристы знакомятся с достопримечательностями городского поселка, который расположен на реке Дисне. Небольшому городку более 500 лет.

Всего на Шарковщинской земле находятся **59 памятников культуры и архитектуры!** Городской поселок Шарковщина – центр Шарковщинского района Витебской области, расположен на реке Дисна в 210 км от Витебска и 195 км от Минска. Первое упоминание о Шарковщине относится к 1503 году. **Карту Шарковщины см. на стр. 20**

СТОИТ ОСМОТРЕТЬ:

1 Деревянная Свято-Успенская церковь,

построенная в 1912 году на берегу Дисны (южная окраина поселка).

2 Церковь - Всех скорбящих Радость,

возведенная в конце XIX века и заложенная в честь одноименной иконы. Эта кирпичная церковь была построена на месте деревянного храма, и в ее оформлении присутствуют мотивы древнерусского зодчества. Находится в центре поселка.

3 Усадьбы Лопатинских (XIX в.) и Федоровичей (начало XX в.),

которые находятся в парке на берегу Дисны.

4 Памятник освободителям Беларуси от немецко-фашистских захватчиков

В сквере по ул. Маяковского находится **братская могила**, в которой похоронено более двухсот советских солдат и партизан, погибших в боях Великой Отечественной войны. В 1960 году на могиле был установлен обелиск.

После осмотра городского поселка Шарковщина туристы плывут в деревню **Германовичи**.

СТОИТ ОСМОТРЕТЬ:

5 Костел Благовещения Наисвятейшей Девы Марии

Это главная достопримечательность деревни Германовичи. Он был построен в 1787 году. Расположен на берегу реки Дисны. Памятник архитектуры виленского барокко. Интерьер украшен росписями с растительными мотивами и лепкой. В 1940 году был закрыт, возвращен верующим в 1988 году.

6 Усадебно-парковый комплекс

7 Старообрядческая молельня

8 Музей культуры и быта имени Язепа Дроздовича

Покинув Германовичи, туристы направляются в городок Дисна.

ДИСНА

«Мал, да удал» – именно так можно сказать о городке Дисна с населением 2 200 человек. Древний торговый путь «из варяг в греки» никак не мог миновать это поселение, известное с 1461 года. В древности оно называлось Копец-городок, и находилось в исключительно удобном месте – на слиянии Двины и Дисны. Дисненский замок, существовавший с XIV по XVIII века, охранял водную артерию княжества, служил форпостом и одновременно таможней, где проводился досмотр товаров. Здесь располагались и торговые склады, ведь торговцы из Дисны везли в Ригу сало, хлеб, воск, мед, рыбу и другие традиционные товары. Обратно они плыли, нагрузив свои суда тканями и галантереей.

СТОИТ ОСМОТРЕТЬ:

9 Остров Стефана Батория

Остров в месте слияния двух рек – место, где началась история Дисны. Место слияния Дисны и Западной Двины – знаковое место региона «Белла Двина»: именно здесь находится середина Западной Двины. В народе говорят, что речка Дисна – это голубая ленточка на поясе красавицы-Двины. В 2010 году в рамках проекта ЕС «Белла Двина» здесь была обустроена туристическая стоянка и место для отдыха. С высокого берега отчетливо видно, где сливаются Западная Двина и Дисна: место встречи двух рек обозначено четкой линией. А еще отсюда открывается красивый вид на остров Стефана Батория, где началась история Дисны.

10 Столетний мост

Уникальный арочный мост с деревянным покрытием на металлической и каменной основе используется уже 100 лет. В 2002 году мост был капитально отремонтирован.

11 Воскресенская церковь XIX века

В этом каменном храме хранится икона Матери Божьей Одигитрии XV века. 10 августа каждого года совершается многолюдное шествие с иконой по городу из Воскресенской церкви в Одигитриевскую и обратно.

Адрес: ул. Юбилейная (ранее Замковая), Дисна

12 Музей истории Дисны

Энтузиастами школы собран богатейший материал по истории Дисны. Прослеживается история территории города от каменного века до наших дней.

Адрес: ул. Первомайская 2а, Дисна,
+375 2152 37346

ГДЕ ОСТАНОВИТЬСЯ:

1 **Гостиница**, ул. Юбилейная 26, г. Дисна, Миорский район, Витебская область, Беларусь, +375 2152 37386, **20 мест**

2 **Агроусадьба «Алёнушка»**, ул. Фрунзе 22, г. Дисна, Миорский район, Витебская область, Беларусь, +375 2152 37307

3 **Агроусадьба «Достаток»**, ул. Кирова 18, г. Дисна, Миорский район, Витебская область, Беларусь, +375 2152 37259, +375 29 8940182

4 **Агроусадьба «Усадьба Бабы Мороз»**, г. Дисна, Миорский район, Витебская область, Беларусь, +375 2152 37281, +375 29 3581015, +375 33 613 74 14

ГДЕ ПОЕСТЬ:

Кафе «Двина», ул. Юбилейная 11, г. Дисна, Миорский район, Витебская область, Беларусь, +375 2152 37398

ИНФОРМАЦИЯ:

Миорский туристско-информационный пункт, ул. Комсомольская 28, Миоры, Витебская область, Беларусь, +375 2152 41533, msport07@mail.ru, www.miorysport.vitebsk.by

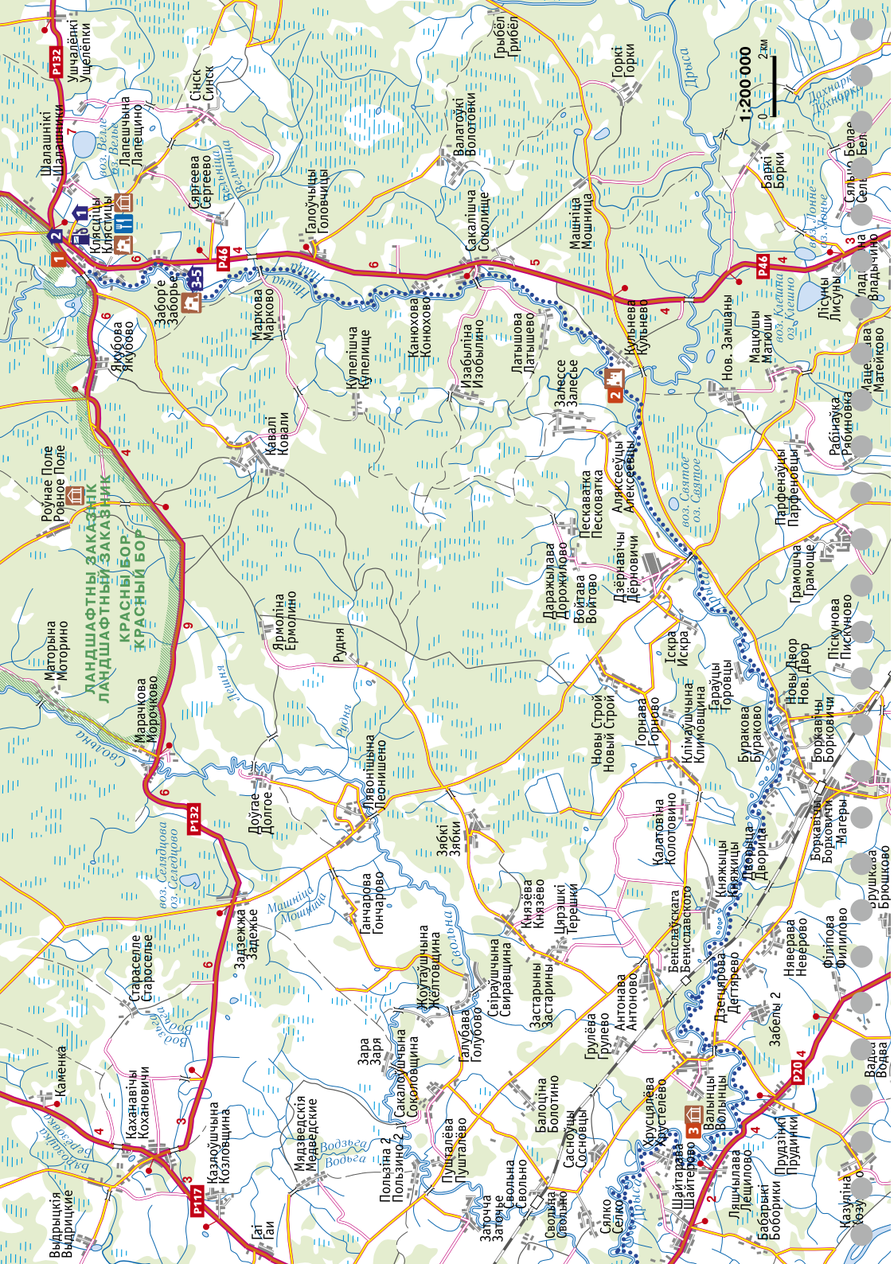
1:200 000
0
2 км
КРАСНЫЙ БОР
ЛАНДШАФТНЫЙ ЗАКАЗНИК
Клястицы
Заборье
Кульнево
Верхнедвинск
Дерновичи
Волынцы
Свольно
Борковичи
Матеры
Филипово
Стайки
Галинова
Хомичи
Ракусино
Стаселье
Каменка
Каханавічы
Кохановичи
Казлоўшчына
Козловщина
Мядзведскія
Медведские
Гаі
Гаи
Пользіна 2
Пользино 2
Путалёва
Путалёво
Заточча
Заточье
Свольна
Свольно
Сасноўцы
Сосновцы
Балоціна
Болотино
Сялко
Селко
Шайтарава
Шайтерово
Хрусцялёва
Хрустелёво
Ляшылава
Лещилово
Бабарыкі
Бобрики
Прудзінкі
Прудинки
Няверава
Неверово
Забелы 2
Дзегцярова
Дегтярево
Бенісаўскага
Бенисавского
Княжыцы
Княжицы
Княжа
Княжево
Цярэшкі
Терешки
Грулёва
Грулево
Антонава
Антоново
Застарыны
Застарины
Свіраўшчына
Свиравщина
Жоўтаўшчына
Желтовщина
Зара
Заря
Галубава
Голубово
Ганчарова
Гончарово
Задзежжа
Задежье
Старое Поле
Ровное Поле
Моторино
Марачкова
Морочково
Ярмоліна
Ермолино
Рудня
Доўгае
Долгое
Лявонішына
Леонишино
Ліпецішча
Липецище
Кавалі
Ковали
Якубова
Якубово
Маркова
Марково
Канюхова
Конюково
Сяргеева
Сергеево
Лапешына
Лапешино
Шалашнікі
Шалашники
Сінск
Синск
Чучалёвкі
Ущелепки
Грыбёл
Грибёл
Валатоўкі
Волотовки
Сакаліча
Соколище
Машніца
Машница
Галоўчыцы
Головщицы
Горкі
Горки
Баркі
Борки
Сяльцо
Селцо
Бел
Лісуны
Лисуны
Лад
Владычино
Матейково
Нов. Замшаны
Матюшы
Матюши
Рабінаўка
Рабиновка
Парфенаўцы
Парфеновцы
Грамошча
Грамоще
Піскучово
Пискучово
Нов. Двор
Бураково
Тарацы
Горцы
Іскра
Искра
Горнава
Горново
Клімовщына
Климовщина
Калатовіна
Колотовино
Нов. Строй
Новый Строй
Дзяржавічы
Дерновичи
Войтава
Войтово
Даражлава
Дорожилово
Песковатка
Песковатка
Алексеевцы
Кульнева
Кульнево
Залесье
Латышова
Латышево
Изабылліна
Изобылино
Сакалоўчына
Соколовщина
Пуцілаўка
Путилово
Вальны
Вольны
Дворца
Дворица
Ліпецішча
Липецище

МАРШРУТ № 3

С давних времен город и река, на которой он стоит, носили одно имя, и лишь в 1962 году город Дрисса был переименован в **Верхнедвинск**. С древности город известен как центр традиционного художественного ткачества.

Мощный финальный аккорд байдарочного сплава – величие Западной Двины с ее почти 400-метровой шириной.

ВЕРХНЕДВИНСК СТОИТ ОСМОТРЕТЬ:

4 Большое иудейское кладбище

примыкает к Дриссе. Там находится самая массовая из жертвенных могил, в которой похоронен прах 759 расстрелянных фашистами дриссенских евреев.

5 Мемориальный комплекс

жертвам фашистов, сожженным деревням, воинам-освободителям и землякам.

6 Обелиск памяти войны 1812 года,

поставленный в год столетнего юбилея наполеоновской эпопеи. Находится в сквере по ул. Советской.

7 Костел Рождества Пресвятой Девы Марии

Католическая святыня находится в самом центре города. В его облике совмещены черты неоготики и барокко. После восстановления в начале 1990-х гг. храм вместе с его окружением стал самым красивым местом Верхнедвинска.

Адрес: ул. Советская 45, Верхнедвинск, Витебская область, Беларусь, ☎ +375 2151 52866

8 Храм Святителя Николая Чудотворца

Храм построен в 1819 г. в стиле классицизма. Основной, квадратный в плане, объём завершён высоким крупномасштабным цилиндрическим барабаном со сферическим куполом и главкой. В силуэте церкви доминирует трехъярусная четвериковая колокольня с шатровым покрытием. В 2005 г. на колокольне установлен семипудовый колокол.

Адрес: ул. Гагарина 3, Верхнедвинск, Витебская область, Беларусь, ☎ +375 2151 57023

ГДЕ ОСТАНОВИТЬСЯ:

6 **Гостиница**, ул. Советская 65, Верхнедвинск, Витебская область, Беларусь, ☎ +375 2151 53271, **40 мест**

7 **Гостиница «Одрианика-Люкс»**, ул. Советская 53, г. Верхнедвинск, Витебская область, Беларусь, ☎ +375 2151 52878, **15 мест**

ГДЕ ПОЕСТЬ:

Ресторан «Дрисса», ул. Советская 55, Верхнедвинск, Витебская область, Беларусь, ☎ +375 2151 52370

Ресторан «Флора-Плюс», ул. Советская 171, Верхнедвинск, Витебская область, Беларусь, ☎ +375 2151 57114

Кафе «Лабиринт», ул. Советская 49, Верхнедвинск, Витебская область, Беларусь, ☎ +375 2151 52470

Кафе «Нестерка», д. Бигосово, Верхнедвинский район, Витебская область, Беларусь, ☎ +375 2151 58629

ИНФОРМАЦИЯ:

Верхнедвинский туристско-информационный пункт, ул. Мира 6, Верхнедвинск, Витебская область, Беларусь, ☎ +375 2151 57338, slaviana@inbox.ru

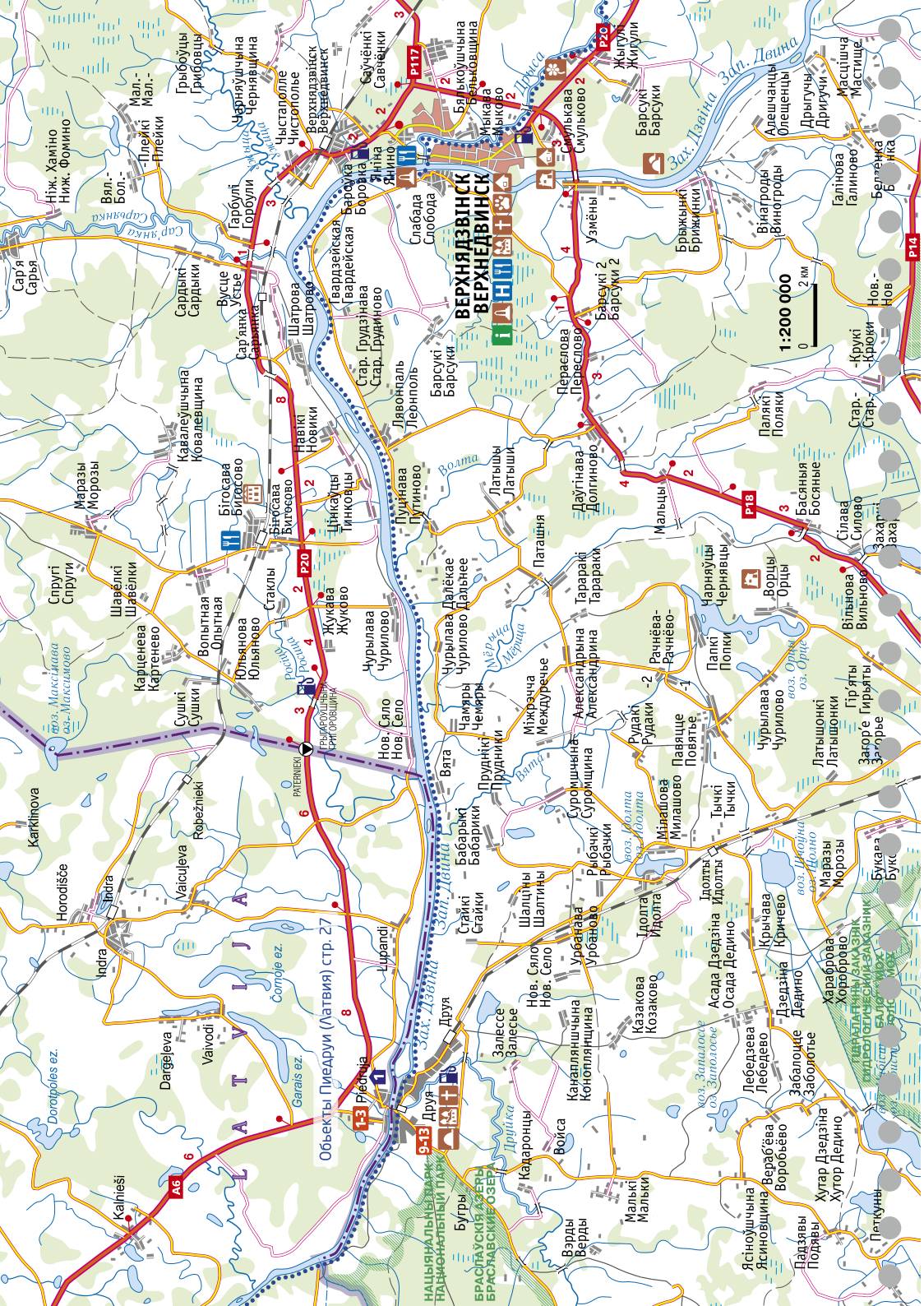
ВЕРХНЯДЗВІНСК
ВЕРХНЕДВИНСК
1:200 000
0
2 км
Зах. Дзвіна
Зап. Двина
Друя
Вота
Мёрна
Мерша
Вята
Друйка
Обьекты Пиедруи (Латвия) стр. 27
Piedruja
Lupandi
Kaliješi
Kadaroncs
Бугры
Войса
Залесье
Залесье
Нов. Сяло
Нов. Сяло
Урбаново
Урбанава
Каналянщина
Конопляшчина
Казаково
Козаково
Асада Дзедзіна
Осада Дедино
Лебедзева
Лебедево
Забалоцье
Заболотье
Хутар Дзедзіна
Хутор Дедино
Ясіноўшчына
Ясиновщина
Верабёва
Воробьёво
Падзявы
Подявы
Петкуны
Малы
Малые
Взэрды
Верды
Дзедзіна
Дедино
Крычава
Кричево
Хараброва
Хороброво
Асада Дзедзіна
Осада Дедино
Idolta
Идолта
Рыбачкі
Рыбачки
Міляшова
Милашово
Тычкі
Тычки
Суромшчына
Суромщина
Александрына
Александрина
Міжрэчча
Междуречье
Пруднікі
Прудники
Бабарыкі
Бабарики
Стайкі
Стайки
Шалцыны
Шалтины
Чурылава
Чурилово
Далёкае
Дальнее
Чамяры
Чемеры
Паташня
Латышы
Латыши
Даўгінава
Долгиново
Мальцы
Чарняўцы
Чернявцы
Папкі
Попки
Рачнёва
Рачнево
Рудакі
Рудаки
Павяцце
Повятье
Ворцы
Орцы
Вільнова
Вильново
Сілава
Силово
Басяны
Босяные
Палякі
Поляки
Перасялова
Переселово
Барсукі 2
Барсуки 2
Барсукі
Барсуки
Смулькава
Смульково
Узмены
Брыжыкі
Брижинки
Вінаградны
Виноградны
Галінова
Галиново
Белянка
Бонка
Крукі
Крюки
Нов.
Нов
Стар.
Старо
Стар.
Старо
Адешчанцы
Олещенцы
Дрыгучы
Дригучи
Масціўча
Мастище
Жыгулі
Жигули
Барсукі
Барсуки
Мыкава
Мыково
Бальшоўшчына
Большовщина
Слабада
Слобода
Ніж. Хаміно
Ниж. Фомино
Вял.
Бол.
Мал.
Мал.
Плейкі
Плейки
Чарняўшчына
Чернявщина
Чыстаполле
Чистополье
Верхнядзвінск
Верхнедвинск
Саўчанкі
Савчанки
Грыбоўцы
Грибовцы
Гарбулі
Горбули
Вусце
Устье
Сар'янка
Сарьянка
Сардыкі
Сардыки
Сар'я
Сарья
Шатрова
Шатрово
Навікі
Новики
Гвардзейская
Гвардейская
Баброўка
Боровка
Стар. Грудзінава
Стар. Грудиново
Дявонполь
Леонполь
Барсукі
Барсуки
Каваленшчына
Ковалевщина
Маразы
Морозы
Бігосава
Бигосово
Тінкаўцы
Тинковцы
Пуцінава
Путиново
Шавелкі
Шавелки
Спругі
Спруги
Вопытная
Опытная
Юльянова
Юльяново
Стаклы
Карценева
Картенево
Сушкі
Сушки
Жукава
Жуково
Чурылава
Чурилово
Нов. Сяло
Нов. Сяло
Karklinova
Horodišče
Indra
Vaicuļeva
Robežniekі
Darģeļeva
Vaivodi
Dorotpoles ez.
Garais ez.
Čotoje ez.
Lubandi
Druja
Druja
Kaliješi
Latvija
A6
P20
P117
P18
P14
1-3
9-13
Национальный парк Браславские озера
Браслаўскі нацыянальны парк
Браславскіе озеры
Национальный парк Браславские озера
Заказник Идолта
Заказник Ивонно
Заказник Ивонно
Заказник Идолта
Заказник Ивонно
Заказник Ивонно
Заказник Идолта
Заказник Ивонно
Заказник Ивонно

ЛАТВИЯ МАРШРУТ № 4

ОТ ПИЕДРУИ В ДАУГАВПИЛС

ОСНОВНОЙ МАРШРУТ:

МАРШРУТ ПРОХОДИТ ПО РЕКЕ ДАУГАВА ДО Г. ДАУГАВПИЛС ПИЕДРУЯ – КРАСЛАВА – ВАСАРГЕЛИШКИ - 76 КМ, ВАСАРГЕЛИШКИ – ДАУГАВПИЛС - 40 КМ

ИНФОРМАЦИЯ О МАРШРУТЕ:

Вид: рекреационный маршрут, подходящий для любителей водных развлечений, а также для семей с детьми.
Длина маршрута: ~116 км.
Продолжительность: 4-5 дней.
Уровень сложности: минимальный.

При себе иметь документ, удостоверяющий личность!

Маршрут: по выбору
Рекомендуем связаться с организаторами водных походов и выбрать наиболее удобный для вас вариант.

На перекрёстках европейских дорог вас всегда с радостью встретит блеском куполов церквей и костёлов приграничная **Пиедруя**, где начинается наш маршрут.

ПИЕДРУЯ СТОИТ ОСМОТРЕТЬ:

1 Пиедруйский Римско-католический костёл вознесения Св.Девы Марии

Первый костёл был деревянным, построен в 1632 г. Князем Леоном Сапего, Литовским государственным канцлером. Этот костёл сгорел, и в 1759 г. был построен нынешний каменный храм. В Пиедруйском костёле находится алтарь с иллюзорной перспективой. Богослужения проходят каждый день.

Адрес: Пиедруя, Краславский край, Латвия,
GPS: 55.7995039, 27.4517164,
+371 29498354, +371 656 29632,
www.visitkraslava.com

2 Пиедруйская православная церковь Св.Николая

В Краславском крае только одна православная церковь может гордиться шестью куполами. Это одна из красивейших и интереснейших в архитектурном смысле церквей в крае. Она построена в 1885 году, когда в старой церквушке не хватало места для всех прихожан.

Адрес: Пиедруя, Краславский край, Латвия,
GPS: 55.7998334, 27.4495907, +371 26783660,
www.visitkraslava.com

3 Пиедруйская тропа в долине Даугавы, камень «Знаки Даугавы»

Тропа примечательна редким охраняемым разнообразием растений и животных, а также наличием памятников истории и интересным ландшафтом. По обеим сторонам Даугавы от Пиедруи до Даугавпилса в 1990 году создан округ охраняемых ландшафтов Аугшдаугава. На берегу Даугавы находится Камень Даугавы. На этом камне высечено слово «Даугава» на 7 языках: эстонском, финском, русском, польском, немецком, латышском и языке ливов. Автор – Вилнис Титанс.

Адрес: Пиедруя, Краславский край, Латвия,
GPS: 55.7995039, 27.4517164,
+371 656 29682, +371 28608784,
www.visitkraslava.com

ГДЕ ОСТАНОВИТЬСЯ И ПОЕСТЬ:

1 **Мотель «Piedruja»**, Пиедруя,
Пиедруйская волость, Краславский край, Латвия,
GPS: 55.802826, 27.452087, +371 656 29682,
+371 28608784, +371 26357228,
viesnicapiedruja@inbox.lv, www.visitkraslava.com, **50 мест**

4 Индрицский Римско-католический костёл Св.Иоанна Крестителя

Уникальный памятник архитектуры (1655-1658 гг.). Один из старейших деревянных костёлов Латгалии. В хоровом помещении находится старомодный орган с оригинальной резьбой по дереву. В костёле имеется четыре алтаря с деревянной резьбой и старинными полотнами.

Адрес: Индрица, Калниешская волость,
Краславский край, Латвия,
GPS: 55.848503, 27.331581, +371 26263061,
tic@kraslava.lv, www.visitkraslava.com

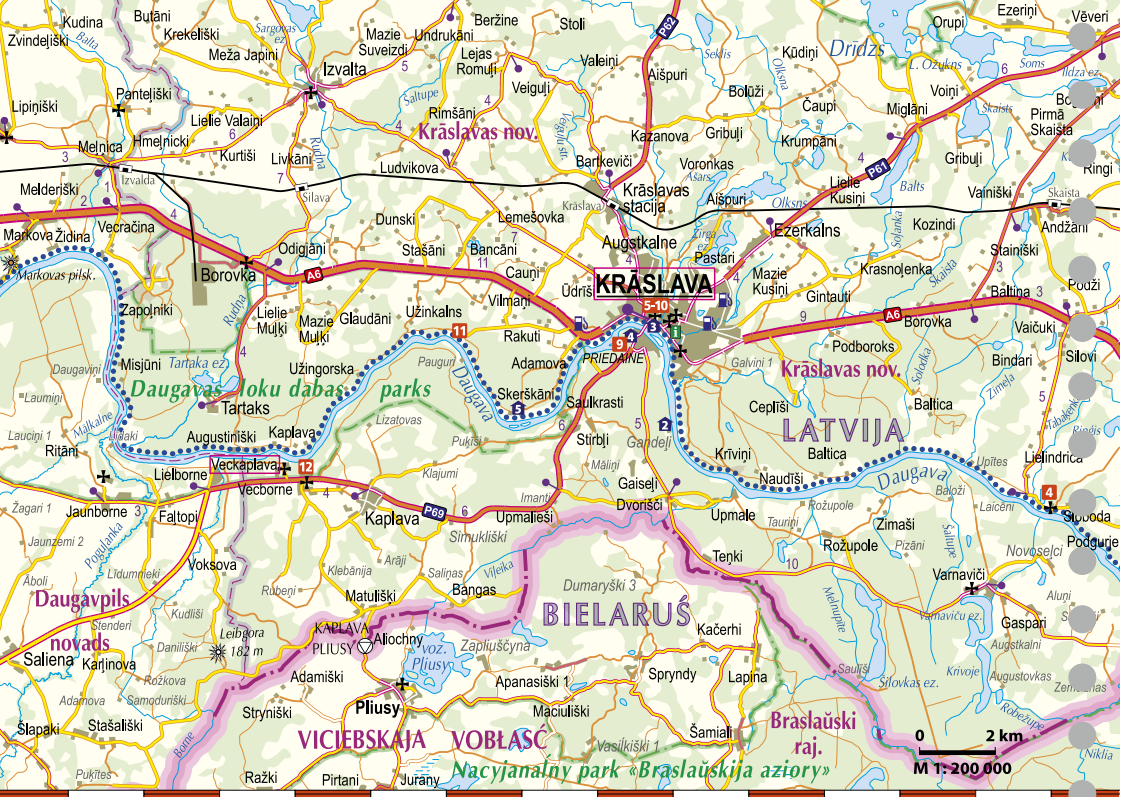

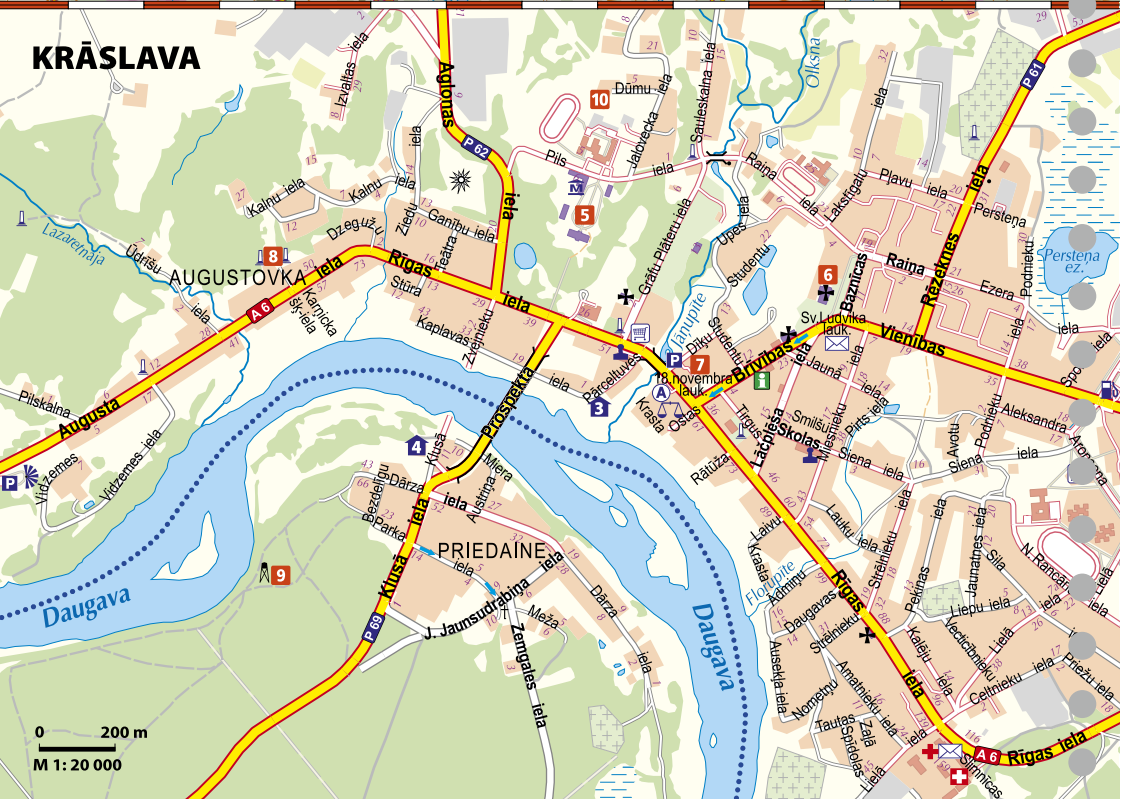

МАРШРУТ № 4

Через 19 км находится город **Краслава**, один из наиболее любимых туристами городов Латвии, который расположен в так называемой Латгальской Швейцарии, в излучине судьбоносной реки Даугавы, на расстоянии 40 км от второго по величине города Латвии Даугавпилса и в 275 км от столицы государства Риги. Здесь гряды Восточнолатвийской возвышенности спускаются к Даугаве. Привлекательность Краславы в глазах туристов обуславливается прежде всего присутствием множества впечатляющих памятников истории и архитектуры.

КРАСЛАВА СТОИТ ОСМОТРЕТЬ:

5 Замковый комплекс графов Плятеров

Архитектурный памятник 18-го столетия. Центральное здание комплекса – замок графов Плятеров, строительство которого было начато во времена Константина Людвига Плятера в 1765 году по проекту архитектора А.Паракко. Некогда роскошную резиденцию графов Плятеров в настоящее время можно осмотреть только снаружи, но зато со смотровой площадки возле замка можно насладиться прекрасным видом на долину Даугавы, а также посетить музей Истории и искусства. Вокруг замка разбит ландшафтный парк площадью в 22 га.

Адрес: ул. Пилс 6, Краслава, Латвия,
GPS: 55.901772, 27.161808, ☎ +371 656 23586,
kraslavas_muzejs@inbox.lv, www.kraslavaspils.lv

6 Католический костёл Св. Людвига

Ярчайший пример архитектуры барокко Латгалии. Костёл строился с 1755 по 1767 годы по проекту итальянского архитектора Антонио Паракко. В алтарной части церкви размещена фреска итальянского художника Филипо Кастальди «Святой Людвиг отправляется в крестовый поход». На церковных хорах находятся два портрета 60-х годов 18 столетия – основателей Краславского католического костёла Константина Людвига Плятера и Августы Плятер. Говоря о Краславском костёле и его значении, нужно особо выделить реликвию в виде мощей Святого Доната.

Адрес: площадь Св. Людвига 1, Краслава, Латвия,
GPS: 55.895241, 27.164383,
☎ +371 656 23939, +371 656 22201,
tic@kraslava.lv, www.visitkraslava.com

7 Краславская центральная площадь

Памятник градостроительства государственного значения. Создана в 18-м столетии. В то время главными зданиями на площади были ратуша, построенная в 1752 году, и аптека, которая работает в этом здании с 1810 года и по сей день.

Адрес: площадь 18 Ноября, Краслава,
GPS: 55.898029, 27.169189,
www.visitkraslava.com

8 Гора Карницкого и памятник Карницкому

Ландшафтное место, с которым связана любовная история. Легенда гласит, что молодой польский офицер Иосиф Карницкий влюбился в прекрасную дочь графа Платера Эмилию. Но офицер был беден, и граф его отверг. Влюбленные решили тайно обвенчаться и уехать из Краславы, однако их планы не сбылись. В отчаянии они решили свести счеты с жизнью. Они договорились, что девушка в окне башни замка зажжёт свечу и выбросится из окна, а Иосиф в это время застрелится. В последний момент Эмилию остановила служанка; не зная об этом, Иосиф сдержал слово, данное невесте. Его похоронили на месте самоубийства: надпись на памятнике, украшенном чугунным крестом, гласила: «Не судите, да не судимы будете». На следующее утро после похорон люди заметили, что из горы начал бить источник.

Адрес: ул. Августа (за домом № 28),
GPS: 55.901203, 27.143955

9 Смотровая вышка в Приедайне,

на левом берегу Даугавы. Вторая по высоте (32 м) деревянная смотровая вышка в Латвии, с которой открывается удивительный вид на реку Даугаву и окрестности г. Краславы.

Адрес: Приедайне, Краслава,
GPS: 55.892807, 27.147560,
☎ +371 656 22201,+371 26487763,
tic@kraslava.lv, www.visitkraslava.com

10 Мастерская керамистов Валдиса и Ольги Паулиньшей

Осмотр и участие в процессе изготовления гончарных изделий. Можно попытаться сделать изделие своими руками, а также принять участие в разжигании гончарной печи. Широкое предложение керамических изделий, сувениров, садовой керамики. Занятия индивидуально, с семьями, школьниками, большими группами. По заявкам.

Адрес: ул. Думу 8, Краслава, Латвия,
GPS: 55.904575, 27.163010,
☎ +371 29128695,
valdispaulins@inbox.lv, www.visitkraslava.com

МАРШРУТ № 4

Проплыв Краславу, Вы вплываете в природный парк «Daugavas loki» («Излучины Даугавы»).

ПРИРОДНЫЙ ПАРК «DAUGAVAS LOKI»

Природный парк был создан, чтобы сохранить уникальные природные комплексы, природные, культурно-исторические ценности и мало преобразованные ландшафты древней долины Даугавы на участке от Науене до Краславы. Излучины древней долины Даугавы считаются самыми древними геологическими образованиями в Латвии. Природный парк «Даугавас локи», как часть округа охраняемых ландшафтов Аугшдаугавы, в 2004 году был признан территорией NATURA 2000, а в 2011 году включён в Латвийский национальный список всемирного наследия ЮНЕСКО.

Адрес: Науенская, Таборская, Вецсалиенская, Скрудалиенская, Салиенская волости в Даугавпилском крае и Удришская, Каплавская волости в Краславском крае,
GPS: 55.889946, 26.727676, +371 656 22201, +371 26487763, +371 654 22818,
muzejs@apollo.lv, info@visitdaugavpils.lv, tic@kraslava.lv, www.visitdaugavpils.lv, www.visitkraslava.com

СТОИТ ОСМОТРЕТЬ:

11 КХ «Kurmīši»,

находится в 1,5 км от реки Даугава на правом берегу. Ознакомление с секретами выращивания лекарственных растений, которые растут в природном парке, а также с приготовлением травяного чая.

Адрес: Ракути, Удришская волость, Краславский край, Латвия,
GPS: 55.896107, 27.077522,
+371 26538824, +371 656 23655,
kraslava@llkc.lv, www.visitkraslava.com

12 Каплавская православная церковь Покрова Пресвятой Богоматери

Расположена на левом берегу Даугавы. В 1794 г. был основан Каплавский православный приход, на берегу реки Даугава построена церковь. В 1889 г. было решено возвести новую каменную церковь.

Адрес: Вецкаплава, Каплавская волость, Краславский край, Латвия,
GPS: 55.8667060, 26.9940822,
+371 26076244, www.visitkraslava.com

ИНФОРМАЦИЯ:

Центр туристической информации Краславского края, ул. Бривибас 13, Краслава, Латвия,
GPS: 55.8961483, 27.1671155,
+371 656 22201, +371 26395176,
tic@kraslava.lv, www.visitkraslava.com

ГДЕ ОСТАНОВИТЬСЯ:

2 **Гостевой дом «Arkādija»**, Каплавская волость, Краславский край, Латвия, **GPS:** 55.872231, 27.165070, +371 27006998, +371 29709006, tic@kraslava.lv, **21 место**

3 **Гостевой дом «Zive»**, ул. Парцелтувес 14, Краслава, Латвия, **GPS:** 55.896503, 27.163353, +371 29185835, vm_zive@inbox.lv, **22 места**

4 **Гостевой дом «Priedaine»**, ул. Клуса 2, Краслава, Латвия, **GPS:** 55.894691, 27.152517, +371 26430798, priedainesvn@inbox.lv, **21 место**

5 **Коттедж «Skerškāni»**, Удришская волость, Краславский край, Латвия, **GPS:** 55.876274, 27.102413, +371 29195745, skerskans@inbox.lv, www.skerskani.lv, **17 мест**

ГДЕ ПОЕСТЬ:

Дом питания «Daugava», ул. Ригас 28, Краслава, **GPS:** 55.8974676, 27.1619588, +371 656 22634, +371 29112899, www.kraslavad.lv, www.visitkraslava.com

Кафе «Mārīte», ул.Тиргус 2, Краслава, **GPS:** 55.895850, 27.1661311, +371 656 24039, +371 29112899, www.kraslavad.lv, www.visitkraslava.com

Кафе «Todes», ул. Ригас 58, Краслава, Латвия, **GPS:** 55.8940425, 27.1664958, +371 26131147, +371 29166609, **время работы:** по заявкам.

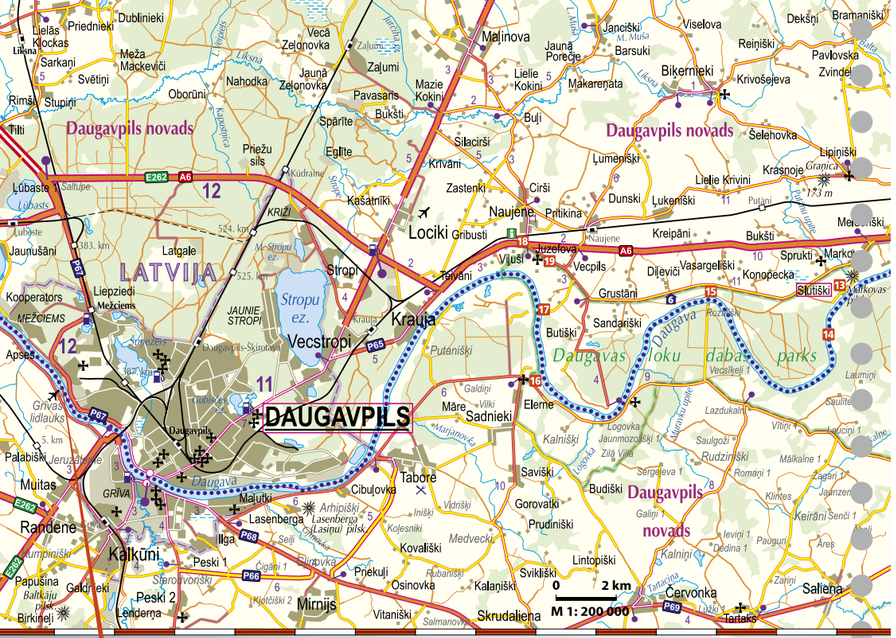

15 **Здесь удобно завершить маршрут.**
Маршрут завершаем на берегу Даугавы в Калкунской волости, около Гривского аэродрома, в 7 км за Даугавпилсом. Здесь удобно выйти на берег с инвентарём, а также удобно подъехать транспорту.

МАРШРУТ № 4

ДАУГАВПИЛССКИЙ КРАЙ СТОИТ ОСМОТРЕТЬ:

13 Этнографическая старообрядческая деревня Слутишки

Деревня, расположенная на правом берегу Даугавы, впервые упоминается в исторических источниках уже в 1785 году. Уникальность этой деревни заключается в отделке домов: ажурные фасады, резные окна, украшенные фронтоны и двери. Здесь находится «Дом старообрядцев», знакомящий с традициями и бытом старообрядцев.

Адрес: Слутишки, Науенская волость, Даугавпилсский край, Латвия,
GPS: 55 54.575, 26 52.632, ☎ +371 654 71321,
muzejs@apollo.lv, naujenesmuzejs@inbox.lv,
www.naujene.lv

14 «Ворота Даугавы»

Даугава, образуя долину в участке между Краславой и Науене, создала уникальный памятник природы – «Ворота Даугавы». Это особое сужение древней долины Даугавы ниже деревни Слутишки, самый узкий участок долины приходится на отрезок реки между коренным берегом Слутишского обрыва и Верверского. В ходе меандрирования, образуя течение в соответствии с особенностями рельефа, по обеим берегам образовалось 2 обрыва высотой в 42-43 м. Здесь ширина долины составляет всего 0.5-0.6 км. «Ворота Даугавы» включены в список 10 самых значительных объектов природы Латвийской Республики.

Адрес: Слутишки, Науенская волость, Даугавпилсский край, Латвия,
GPS: 55. 53957, 26. 52518,
☎ +371 654 22818, +371 654 71321,
muzejs@apollo.lv, naujenesmuzejs@inbox.lv,
www.naujene.lv

15 Васаргелишская смотровая вышка на правом берегу Даугавы

Со смотровой вышки открывается великолепный вид на излучину Розалишки, изображённой на 10-латовой денежной купюре.

Адрес: Васаргелишки, Науенская волость, Даугавпилсский край, Латвия,
GPS: 55 54.863, 26 48.790, ☎ +371 654 71321,
muzejs@apollo.lv, www.naujene.lv,
www.visitdaugavpils.lv

16 Католический костёл в Элерне

Здание костёла возвёл Хейнрих Тинен в 1650 году. До 1761 года храм служил нуждам лютеранской общины. Архитектура костёла как в объёмах, так и в деталях созвучна с другими построенными в то время храмами Курземского герцогства. В отделку интерьера также внесены традиции эпохи. Об этом особенно свидетельствуют вырезные деревянные фрагменты в стиле маньеризма, кое-где в помещении можно увидеть скульптуры ангелов и рельеф сюжета с образом Марии. Позже лютеране обменялись с католиками на костёл в Сикеле. Можно осмотреть только с внешней стороны (в любое время).

Адрес: Элерне, Таборская волость, Даугавпилсский край, Латвия,
GPS: 55.8904623, 26.7132458, ☎ +371 654 71197,
www.visitdaugavpils.lv

17 Городище Вецпилс и руины Динабургского замка

Городище, находящееся на самом берегу Даугавы, было заселено уже в VIII-XIII веках. Считается, что именно здесь был основан город Даугавпилс. Здесь можно осмотреть руины Динабургского замка, основанного в 1275 году, а также миниатюрный макет замка (1997 г.).

Адрес: Науене, Науенская волость, Даугавпилсский край, Латвия,
GPS: 55.55544, 26. 43413, ☎ +371 654 71321,
muzejs@apollo.lv, naujenesmuzejs@inbox.lv,
www.visitdaugavpils.lv

18 Создание самого большого лоскутного одеяла Аугшдаугавы

Науенский краеведческий музей приглашает всех желающих принять участие в установлении нового рекорда Гиннесса – создании самого большого лоскутного одеяла.

Адрес: ул. Сколас 1, Науене, Науенская волость, Даугавпилсский край, Латвия,
GPS: 55 54.679, 26 43.619, ☎ +371 654 71321,
muzejs@apollo.lv, naujenesmuzejs@inbox.lv,
www.visitdaugavpils.lv

19 Юзефовский католический костёл Св. Петра и Павла

Костёл начали строить в 1934 году и закончили в 1961 году. В советское время в храме был устроен клуб. В 1989 году храм возвращен религиозной общине.

Адрес: Науене, Науенская волость, Даугавпилсский край, Латвия,
GPS: 55 54.679, 26 43.619, ☎ +371 654 71321,
muzejs@apollo.lv, naujenesmuzejs@inbox.lv,
www.visitdaugavpils.lv

ГДЕ ОСТАНОВИТЬСЯ:

6 **Кемпинг «Ozianna»**, Дилевичи, Науенская волость, Даугавпилсский край, Латвия,
GPS: 55 54.730, 26 47.669, ☎ +371 29182474,
www.piedaugavas.lv, **22 места** (Чтобы покушать, предварительно свяжитесь с хозяином.)

Далее Вас встретит второй по величине город Латвии – Даугавпилс (см. стр. 35)

ИНФОРМАЦИЯ:

Центр туристической информации Даугавпилского края, ул. Ригас 22а, Даугавпилс, Латвия, **GPS:** 55.870945, 26.514692,
☎ +371 654 22818, skype: visitdaugavpils,
info@visitdaugavpils.lv, www.visitdaugavpils.lv,
http://www.facebook.com/Daugavpils.novada.TIC,
https://twitter.com/daugavpilstic,
www.draugiem.lv/daugavpilstic

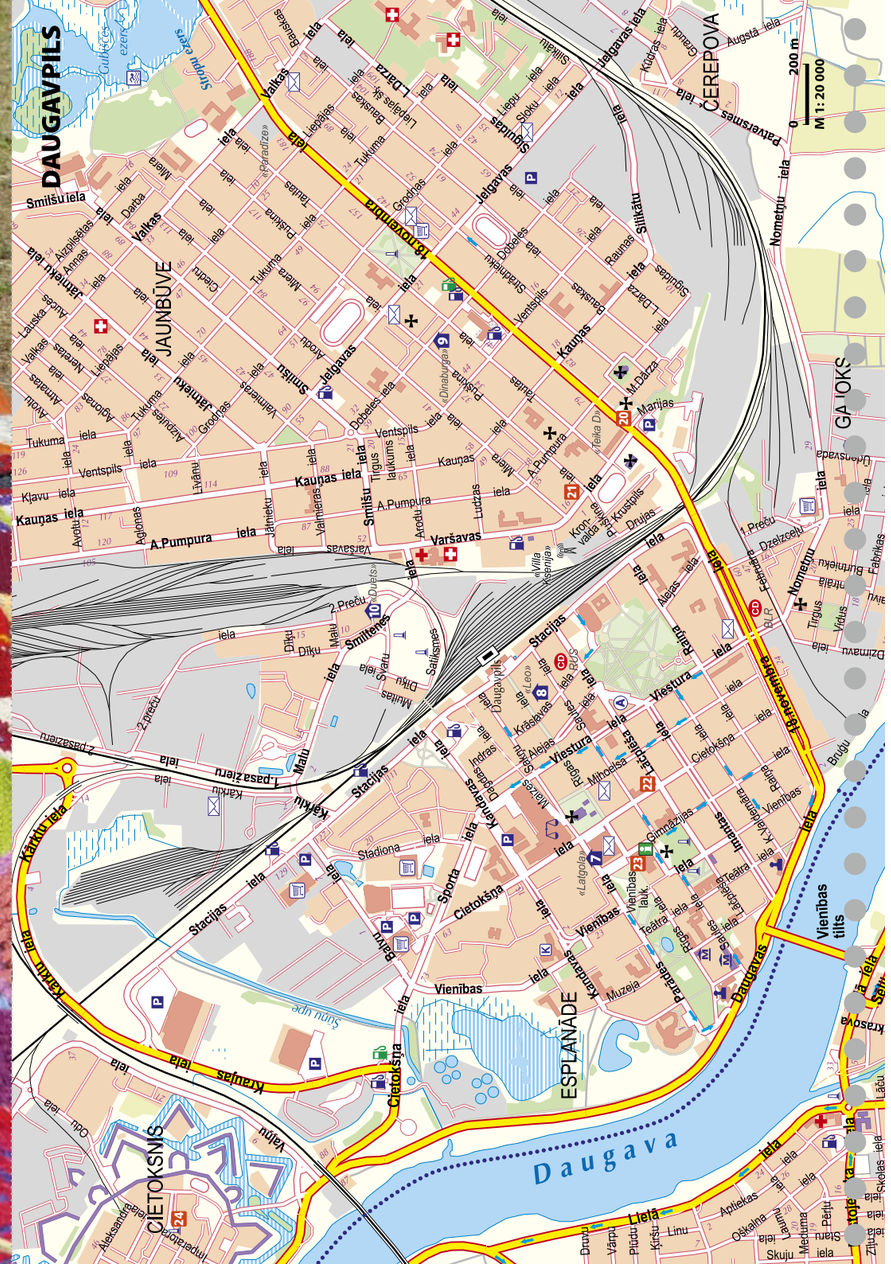
DAUGAVPILS
JAUNBŪVE
ČEREPOVA
GAĻOKS
CIETOKŠŅIS
ESPLANĀDE
Daugava
Dienvidu tilts
Vienības tilts
Dzelzceļa tilts
Dzelzceļa stacija
Lielā ielā
Cietokšņa
Vienības
Stacijas
Viesturā
Kauņas
Jelgavas
Saules
Smilšu iela
Valkas
Tukuma
Ventspils
A.Pumpura
Varšavas
Nometņu
Rīgas
Daugavas
Krāslavas
Latgales
Sporta
Kārļu iela
Krāslavas
Stūrīšu ielā
Skuju
Aptiekas
Pārtvaras
Augšā iela
Gimnazijas
Teātra
Muzeja
Pilsētas
Mihaela
Mālu
Dīķu
Saliekšņa
Stadiona
Ūdeņu
Ūdeņu
Ūdens
Ūdens
Ūdens

МАРШРУТ № 4

22

23

21

ГДЕ ОСТАНОВИТЬСЯ:

7 **Гостиница «Park Hotel Latgola»**, ул. Гимназияс 46, Даугавпилс, Латвия, **GPS:** 55 52.301, 26 31.018, +371 654 04900, reception@hoteldaugavpils.lv, www.hotellatgola.lv, **236 мест**

8 **Гостиница «Leo»*****, ул. Краславы 58, Даугавпилс, Латвия, **GPS:** 55 52.389, 26 31.546, +371 654 26565, www.hotelleo.lv, **11 мест**

9 **Гостиница «Hotel Dinaburg»*****, ул. Добелес 39, Даугавпилс, Латвия, **GPS:** 55 52.597, 2632.682, +371 654 53010, info@hoteldinaburg.lv, www.hoteldinaburg.lv, **102 места**

10 **Гостевой дом «Duets»**, ул. 2 Пречу 1, Даугавпилс, Латвия, **GPS:** 55 52.691, 26 31.897, +371 27026227, +371 654 35607, hotelduet@inbox.lv, hotel_duet@inbox.lv, **36 мест**

ГДЕ ПОЕСТЬ:

Ресторан «Gubernators», ул. Лачплеша 10, Даугавпилс, Латвия, **GPS:** 55 52.093, 26 30.955, +371 654 22455, nemenovs@inbox.lv

Ресторан «Plaza», ул. Гимназияс 46, Даугавпилс, Латвия, **GPS:** 55 52.295, 26 31.024, +371 654 04912, restaurant@hotellatgola.lv, www.hotellatgola.lv

Пиццерия «Čili Pica», ул. Ригас 9, Даугавпилс, Латвия, **GPS:** 55 52.320, 26 31.116, +371 25424242, www.e-pica.lv

McDonald's, ул. 18 Новембра 42, Даугавпилс, Латвия, **GPS:** 55 52.022, 26 31.755, +371 654 21691, www.mcdonalds.lv

Бистро «Vēsma», ул. Ригас 49, Даугавпилс, Латвия, **GPS:** 55 52.361, 26 31.270, +371 654 10704, +371 654 44350, info@vesma.lv, http://www.vesma.lv

Кафе «Vita», ул. Ригас 22 а, Даугавпилс, Латвия, **GPS:** 55.52231, 26.31047, +371 29469434, +371 654 27706, mezvidi.tabore@inbox.lv

ИНФОРМАЦИЯ:

Центр туристической информации Даугавпилского края, ул. Ригас 22а, Даугавпилс, Латвия, **GPS:** 55.870945, 26.514692, +371 654 22818, skype: visitdaugavpils, info@visitdaugavpils.lv, www.visitdaugavpils.lv, http://www.facebook.com/Daugavpils.novada.TIC, https://twitter.com/daugavpilstic, www.draugiem.lv/daugavpilstic

20

24

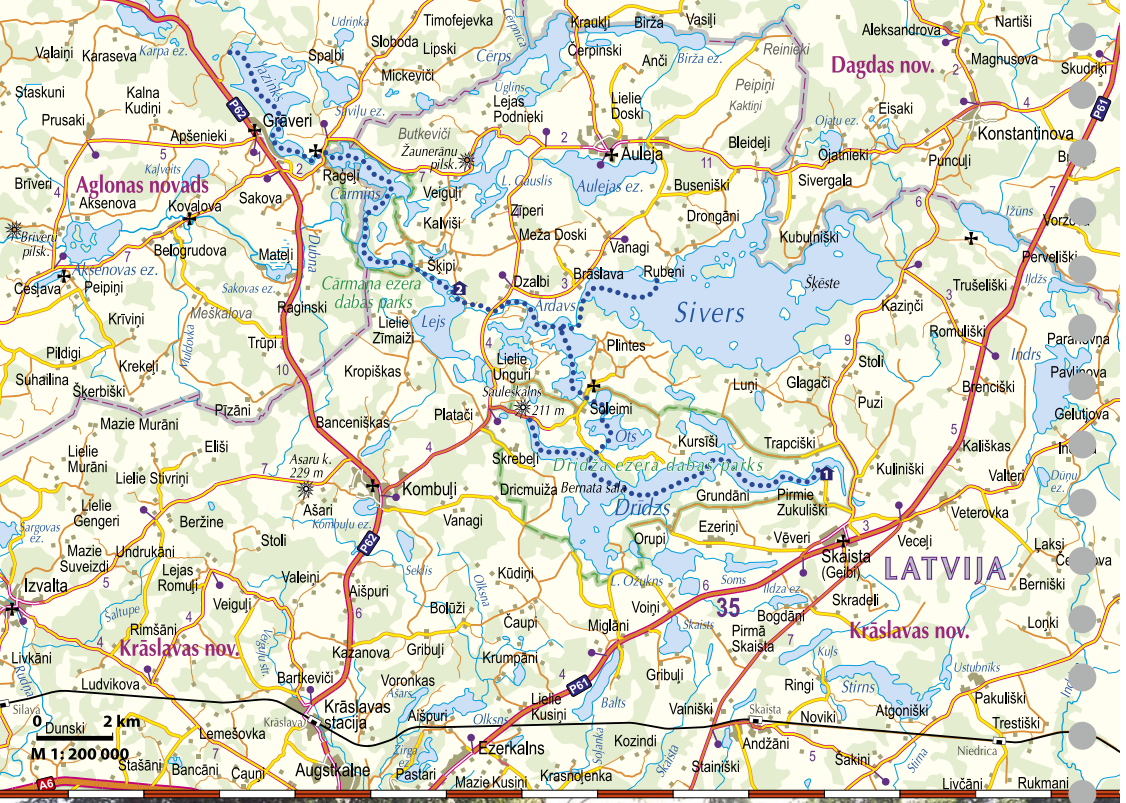

МАРШРУТ № 5

ПО ОЗЁРАМ И РЕКАМ КРАСЛАВСКОГО КРАЯ

ОСНОВНОЙ МАРШРУТ:

ОЗ. ДРИДЗИС – ОЗ. ОТА (7 КМ) – ОЗ. АРДАВАС (2 КМ) – ИСТОЧНИК РЕКИ ДУБНА (4 КМ) – ОЗ. ЛЕЯС (1 КМ) – ОЗ. ЦАРМАН (2 КМ) – ОЗ. ЯДЗИНКА (5 КМ) – ОЗ.ЧЕРТОК (4 КМ)

ИНФОРМАЦИЯ О МАРШРУТЕ:

Вид: рекреационный маршрут, подходящий для путешественников по озерам и рекам, а также для семей с детьми, так как реки здесь не сильного течения и нет опасных мест.
Длина маршрута: ~30 км.
Продолжительность: 1-2 дня.
Уровень сложности: катаясь на лодках по озерам – минимальный, весной на малых и средних реках – средний.

При себе иметь документ, удостоверяющий личность!

Маршрут: по выбору
Рекомендуем связаться с организаторами водных походов и выбрать наиболее удобный для вас вариант.

Многообразие 146 озер Краславского края приглашает насладиться водными радостями, в летнюю жару освежиться в озёрной воде и увидеть прелести водного мира.

Путешествие начинается в восточной части **озера Дридзис**, где находится база отдыха «Дриджи». Здесь вы можете заказать отдельный коттедж или палаточные места, там же можно оставить машину на время путешествия.

Озеро Дридзис занимает площадь в 742 га, его длина – 11 км. Это самое глубокое озеро в странах Балтии: его глубина составляет 65,1 м. По соединительному каналу (длиной 200 м) из озера Дридзис можно попасть в **озеро Ота**. Перед тем, как вплыть в озеро Ота, можно сделать первое отступление от основного маршрута: пройти озеро Дридзис до его северо-западного окончания, где находится гора Саулескалнс высотой 211 м (туда и обратно ~ 4 км). Средняя глубина озера Ота – 2 м. К северо-западу от края озера вытекает канал длиной 0,5 км, по которому вплываете в **озеро Ардава**. Озеро богато островами, полуостровами и заливами. Плыть нужно в северном направлении. Из дальнего конца озера вытекает **река Дубна**, впадает она с противоположной стороны из озера Сиверс. Здесь тоже можно сделать отступление от основного маршрута, заплыть в **озеро Сиверс** (девятое по величине озеро в Латвии – 1692 га) с 25 островами. Озеро Сиверс славится среди рыболовов изобилием рыбы (туда и обратно – 3 км).

От озера Ардава по реке Дубна примерно через 1 км приплывете в **озеро Леяс**, на берегу которого рядом с местом, где в озеро впадает река, находится комплекс отдыха **«Lejasmalas»**.

Из озера Леяс по реке попадете в **озеро Царману**. От устья Дубны до ее истока в озере Леяс – 2 км. Здесь озеро становится уже, и через 1,5 км около левого берега озера увидите небольшой островок, за которым находится исток Дубны.

Направляйтесь вдоль узкого и длинного озера Царману до автомагистрали Граверы-Строды. Чтобы добраться до следующего **озера Ядзинка**, лодки придется нести примерно 250 м, но это единственное место, где надо идти пешком. Переплыв озеро в северо-западном направлении, можете завершить ваше путешествие в дальнем северо-западном заливе. В конце пути Вас ожидает приятный сюрприз: примерно в 300 м находится легендарное **озеро Черток**, которое, безусловно, стоит посмотреть.

ГДЕ ОСТАНОВИТЬСЯ:

1 **База отдыха «Dridži»**, Памалес, Скайсткая волость, Краславский край, Латвия,
GPS: 55.9776985, 27.3667732, +371 29441221,
www.dridzi.lv, info@dridzi.lv, **52 места**.
(Питание по предварительному заказу.)

2 **База отдыха «Lejasmalas»**, Шкипи, Аулейская волость, Краславский край, Латвия,
GPS: 56.0227142, 27.2177538, +371 29139680,
lejasmalas@inbox.lv, www.lejasmalas.viss.lv,
112+26 места. (Питание по предварительному заказу.)

ИНФОРМАЦИЯ:

Центр туристической информации Краславского края, ул. Бривибас 13, Краслава, Латвия,
GPS: 55.8961483, 27.1671155, +371 656 22201,
tic@kraslava.lv, www.visitkraslava.com

Коттедж «Ezersētas», **организатор поездок Айнар Стрельч**, «Капари», Аглонский край, Латвия,
GPS: 56.1569437, 27.3037222,
+371 29166259, +371 29194748,
ezersetas@inbox.lv, www.laivaslatgale.lv

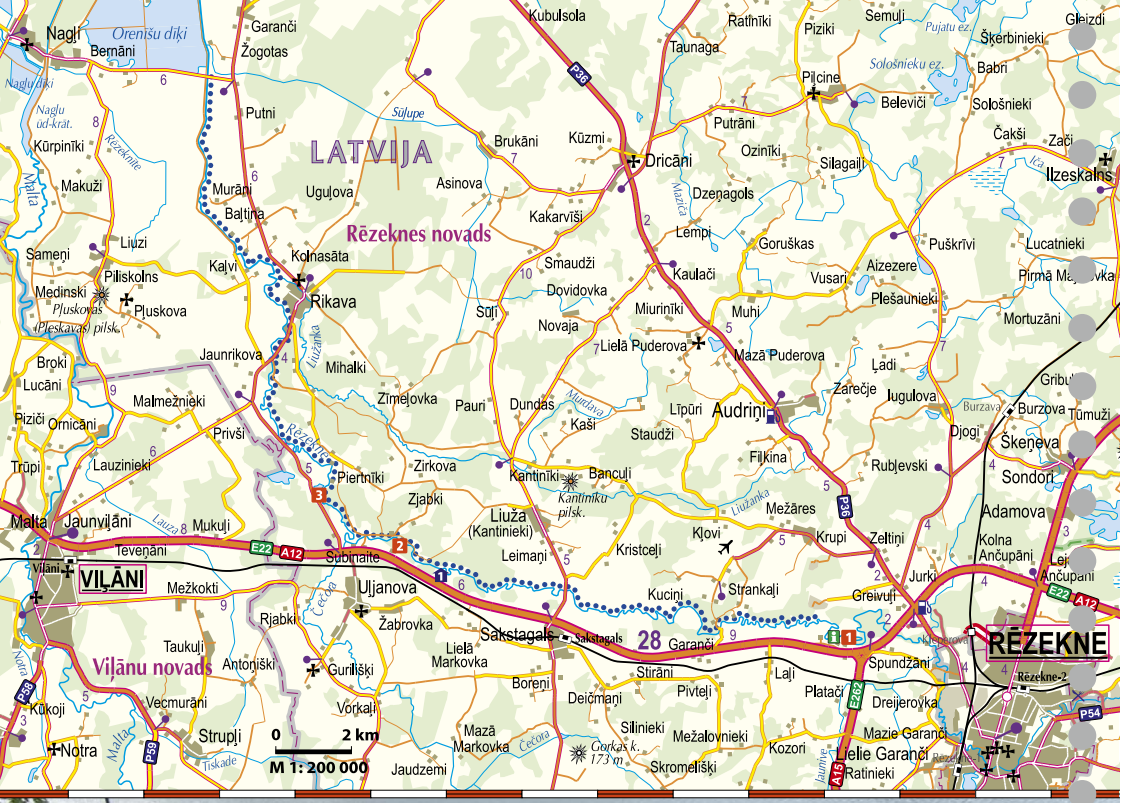

МАРШРУТ № 6

ОТ КОННОГО ДВОРА УНТУМИ ДО НАГЛИ В РЕЗЕКНЕНСКОМ КРАЕ

ОСНОВНОЙ МАРШРУТ:

КОННЫЙ ДВОР «УНТУМИ» – МОСТ НА МЕЛЬНИЦЕ ТАУРИНЬКА ~ 4,5 КМ,
ДО МОСТА НА ДОРОГЕ САКСТАГАЛС-ЛИУЖА ~ 8,5 КМ,
ДО МОСТА НА ДОРОГЕ ВОЗЛЕ РОМАНОВКИ ~ 9,0 КМ,
ДО МОСТА НА ДОРОГЕ ПЕРЕД ПОСЁЛКОМ РИКАВА ~ 9,0 КМ.

ИНФОРМАЦИЯ О МАРШРУТЕ:

Вид: рекреационный маршрут, подходящий для путешественников по озерам и рекам, а также для семей с детьми, так как реки здесь не сильного течения и нет опасных мест.
Длина маршрута: ~35 км.
Продолжительность: 1-2 дня.
Уровень сложности: средний.

При себе иметь документ, удостоверяющий личность!

Маршрут: по выбору
Рекомендуем связаться с организаторами водных походов и выбрать наиболее удобный для вас вариант.

Река Резекне вытекает из озера Разнас и втекает в озеро Лубанас, общая протяженность реки составляет 116 км.

Предлагаемый маршрут начинается за городом Резекне рядом с конным двором «Унтуми», где на время путешествия можно оставить свой автотранспорт.



СТОИТ ОСМОТРЕТЬ:

1 Конный двор «Унтуми»

Верховая езда и катание в упряжи, зимой в санях. Прогулка в свадебном парке. Рейттерапия. Наблюдение за аистами при помощи оптических приборов. Занятия конным спортом под руководством сертифицированного инструктора. По заявкам.

Адрес: Спунджани, Озолмуйжская волость, Резекненский край, Латвия,
GPS: 56.5347186, 27.2587872, +371 26337449,
ligita@untumi.lv, www.untumi.lv

Уровень воды в реке Резекне достаточно высок даже в сухой сезон, спокойные участки периодически сменяются быстрыми, в реке есть отрезки, усеянные камнями. Не покидая лодки, можно осмотреть:

2 Субинаитский камень

Камень является охраняемым объектом природы и находится прямо в воде. Ниже моста (~ 2 км), вдоль левого берега реки, находится место активного отдыха «Vlakons».

GPS: 56.5617496, 27.0805946

3 Место активного отдыха «Vlakons»

Экскурсия (по предварительным заявкам) в доломитовый карьер и рассказ о процессе заготовки доломита. Места для палаток, пикника, костра, беседка для пикника, площадки пляжного волейбола. Можно заказать уху, копчёную рыбу.

Адрес: Пертниеки, Сакстагальская волость, Резекненский край, Латвия,
GPS: 56.753591, 27.0411995,
+371 28383139, +371 29293393,
silvijaf@inbox.lv, vlakonkarjers@inbox.lv,
www.rezeknesnovads.lv, www.pertnieki.lv

До окончания маршрута на мосту перед посёлком Рикава остаётся ~ 7,0 км.

ГДЕ ОСТАНОВИТЬСЯ:

1 **Коттедж «Priedītes»**, Краупели, Сакстагальская волость, Резекненский край, Латвия,
GPS: 56.5528055, 27.0982920,
+371 29183080, +371 26451915,
Pjotr41@mail.ru, www.rezeknesnovads.lv, **6+15 мест**

ИНФОРМАЦИЯ:

Коттедж «Ezersētas», организатор поездок Айнар Стрельч, «Капари», Аглонский край, Латвия,
GPS: 56.1569437, 27.3037222,
+371 29166259, +371 29194748,
ezersetas@inbox.lv, www.laivaslatgale.lv

Центр туристической информации г. Резекне, Резекненского и Вилянского краев, ул. Краста 31, Резекне, **GPS:** 56.5056007, 27.3308906,
+371 646 22222, +371 26332249,
tic@rezekne.lv, www.rezekne.lv,
www.rezeknesnovads.lv, www.pierobeza.lv

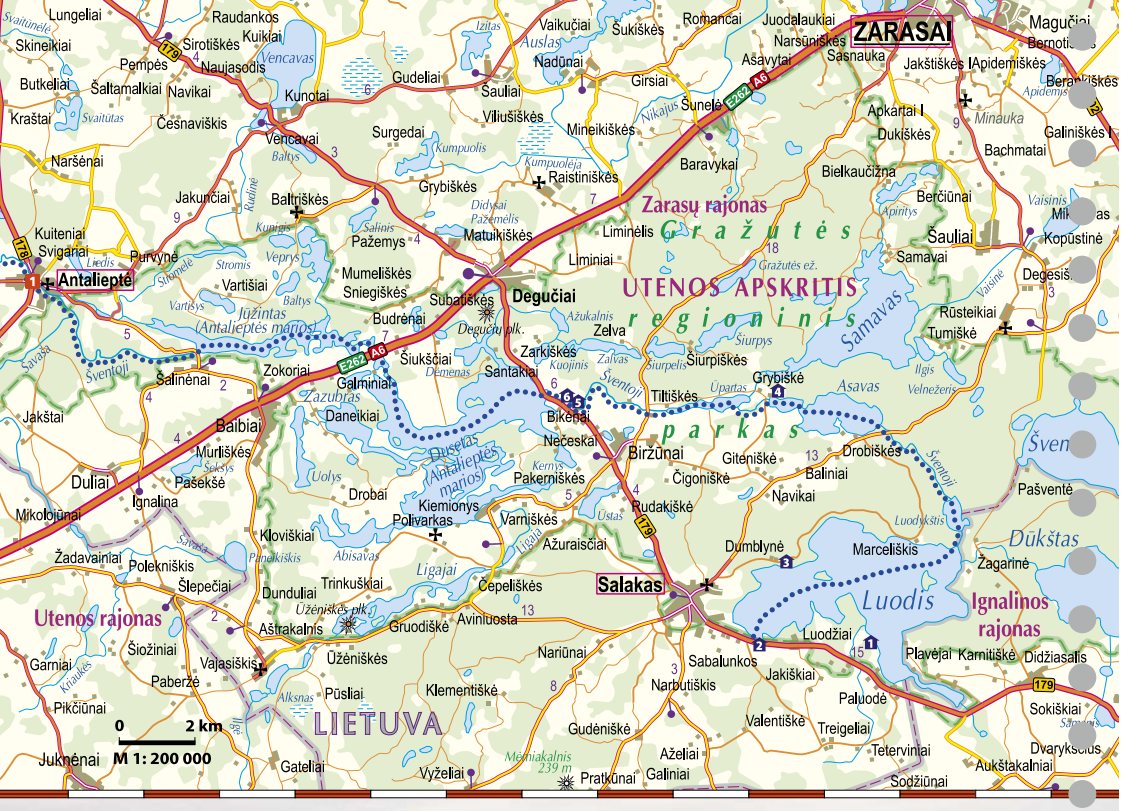
ZARASAI
Zarasų rajonas
Grražutės regioninis parkas
UTENOS APSKRITIS
Degučiai
Antalieptė
Salakas
Luodis
Ignalinos rajonas
Utenos rajonas
LIETUVA
Šamavas
Šventoji
Šventė
Asavas
Dūkštas
Dusetos (Antalieptės marios)
Baltis
Ilgis
Žeimena
Lungeliai
Raudankos
Skaitutėnė
Skineikiai
Sirotiškės
Kuikiai
Pempės
Naujasodis
Butkeliai
Šaltamalkiai
Navikai
Kunotai
Kraštai
Česnaviškis
Vencavas
Vencavai
Gudeliai
Naršėnai
Jakunčiai
Baltriškės
Kuiteniai
Svigarnai
Putvynė
Vartišiai
Mumeliškės
Sniegiškės
Budrėnai
Subačiškės
Pažemys
Matuikiškės
Grybiškės
Raistiniškės
Liminėlis
Liminiai
Zelva
Zarkiškės
Siukščiai
Santakiai
Šalinėnai
Zokoriai
Galminiai
Daneikiai
Jakštai
Baibiai
Murliškės
Dūliai
Pašekšė
Ignalina
Mikoloiūnai
Drobai
Kiemionys
Polivarkas
Klioviškiai
Žadavainiai
Polekniškis
Šlepečiai
Dunduliai
Trinkuškiai
Aštrakalnis
Gruodiškė
Aviniuosta
Šiožiniai
Vajasiškis
Garniai
Paberžė
Pikčiūnai
Juknėnai
Gateliai
Vyželiai
Pratkūnai
Galiniai
Aželiai
Gudėniškė
Memiakalnis 239 m
Klementiškė
Pūsliai
Užėniškės
Nariūnai
Narbutiškis
Sabalunkos
Jakiškiai
Valentiškė
Treigeliai
Paluodė
Tetervinlai
Sodžiūnai
Aukštakalniai
Dvaryčiai
Sokiškiai
Didžiasalis
Karnitiškė
Plavėjai
Žagarinė
Pašventė
Marceliškis
Luodžiai
Drobiškės
Baliniai
Navikai
Giteniškė
Čigoniškė
Rudakiškė
Dumblynė
Ažuraiščiai
Varniškės
Čepeliškės
Biržūnai
Nečeskai
Pakerniškės
Bikėnai
Tiltiškės
Grybiškė
Siurpiškės
Siurpelis
Siurpys
Ažukalnis
Degučių plk.
Užėniškės plk.
Ūžėniškės plk.
Ūlys
Ūsas
Ūpartas
Ūlis
Ūkis
Ūdrė
Ūdrinė
Ūdrinis
Ūdrė
Ūmėdė
Ūmėdė
Ūmėd

МАРШРУТ № 7

ГДЕ ОСТАНОВИТЬСЯ И ПОЕСТЬ:

1 **Усадьба эко-туризма «Pas Antaną»**,
д. Луодку, Зарасайский район, Литва,
GPS: 55.569492, 26.209444,
+370 698 11010, +370 698 07875, **17 мест**

2 **Усадьба эко-туризма «Bebrynė prie Luodžio»**,
д. Салакас, Зарасайский район, Литва,
GPS: 55.586667, 26.158972,
+370 617 28057, +370 619 20913,
info@bebryne.lt, http://www.bebryne.lt, **25 мест**

3 **Усадьба эко-туризма «Paukščių sala»**,
д. Салакас, Зарасайский район, Литва,
GPS: 55.572592, 26.155757, +370 685 44450,
info@degesa.lt, www.degesa.lt, **76 мест**

4 **Усадьба эко-туризма «Отпуск в Грибишкес»**,
д. Грибишкес, Зарасайский район, Литва,
GPS: 55.623881, 26.173298,
+370 699 46282, +370 685 44181, **10 мест**

5 **Усадьба эко-туризма Р. Ясиуко**,
д. Бикенай, Зарасайский район, Литва,
GPS: 55.622724, 26.075118,
+370 615 40489, +370 385 59204,
g.jasiukiene@gmail.com, http://bikenai.lt, **12 мест**

6 **Усадьба эко-туризма «Raskila»**,
д. Бикенай, Зарасайский район, Литва,
GPS: 55.625673, 26.087683, +370 385 45595,
dale.tauginiene@gmail.com, **10 мест**

МАРШРУТ № 7

ОЗЕРО САРТАЙ

Озеро Сартай находится на северо-востоке Литвы, в Зарасайском и Рокишском районах. Это озеро имеет самую длинную береговую линию в Литве (79 км). Средняя глубина озера составляет 5,7 м, максимальная глубина – 20,9 м. Через озеро протекает река Швентои. Возле озера находятся город Дусетос и региональный парк Сартай.

Адрес: Дусетос, Зарасайский район,
GPS: 55.785504, 25.82235, ☎ +370 385 56834,
sartureg@takas.lt, www.sartai.info

ДУСЕТОС СТОИТ ПОСЕТИТЬ:

2 Экспозиция старинных предметов для изготовления пива

На берегу озера Сартай вы познакомитесь с традициями вкуса и пивоварства, которые совершенствуются с 1863 года. В корчме «Пре браворо» сможете отведать легкое нефильтрованное живое «Пиво Чижаса», изготовляемое по рецептуре прадедов.

Адрес: Дусетос, Зарасайский район, Литва,
☎ +370 686 48890,
cizoalus@zarasai.lt, www.cizoalus.lt

3 Художественная галерея и парк скульптур в Дусетос

Этот известный центр искусства и культуры объединяет всех живущих и творящих в Зарасайском крае художников (лауреат национальной премии Ш.Саука, Н. Саукиене, Е. Раугас, Р. Пучекас, Е. Валинишките, А. Стаускас и др.). Парк скульптур начали создавать в 2008 году. В парке растёт дуб, который посадил президент Литовской Республики Валдас Адамкус. Время работы: II – VI 10:00 – 18:00

Адрес: ул. Витаутас 54, Дусетос,
Зарасайский район, Литва,
☎ +370 385 56878, +370 612 33086,
dusetu.galerija@zarasai.lt

ГДЕ ОСТАНОВИТЬСЯ:

7 Кемпинг «Žygeivių slėnis» (в палатках),
д. Дегесяй, сянюния Ужпаляй, Утянский район, Литва,
GPS: 55.671234, 25.623763,
☎ +370 652 82255, +370 686 95376,
gindrasius@yahoo.com, www.zygeiviuslenis.lt

8 Усадьба эко-туризма «Širvynė», д. Шейминишкяй,
сянюния Ужпаляй, Утянский район, Литва,
GPS: 55.660353, 25.607479,
☎ +370 698 25387, +370 615 24841,
info@sirvyne.lt, www.sirvyne.lt, **14 мест**.
(Питание по предварительному заказу.)

ИНФОРМАЦИЯ:

Центр туристической информации Зарасайского района, ул.Селиу 22, Зарасай, Литва,
GPS: 55.732477, 26.246857,
☎ +370 385 37171, +370 682 40988,
turizmas@zarasai.lt, www.zarasai.lt/tic

Центр туристической информации Утянского района, ул. Стотес 39, Утяна, Литва,
GPS: 55.494122, 25.582184,
☎ +370 389 54346, +370 687 21938,
tic@utenainfo.lt, www.utenainfo.lt

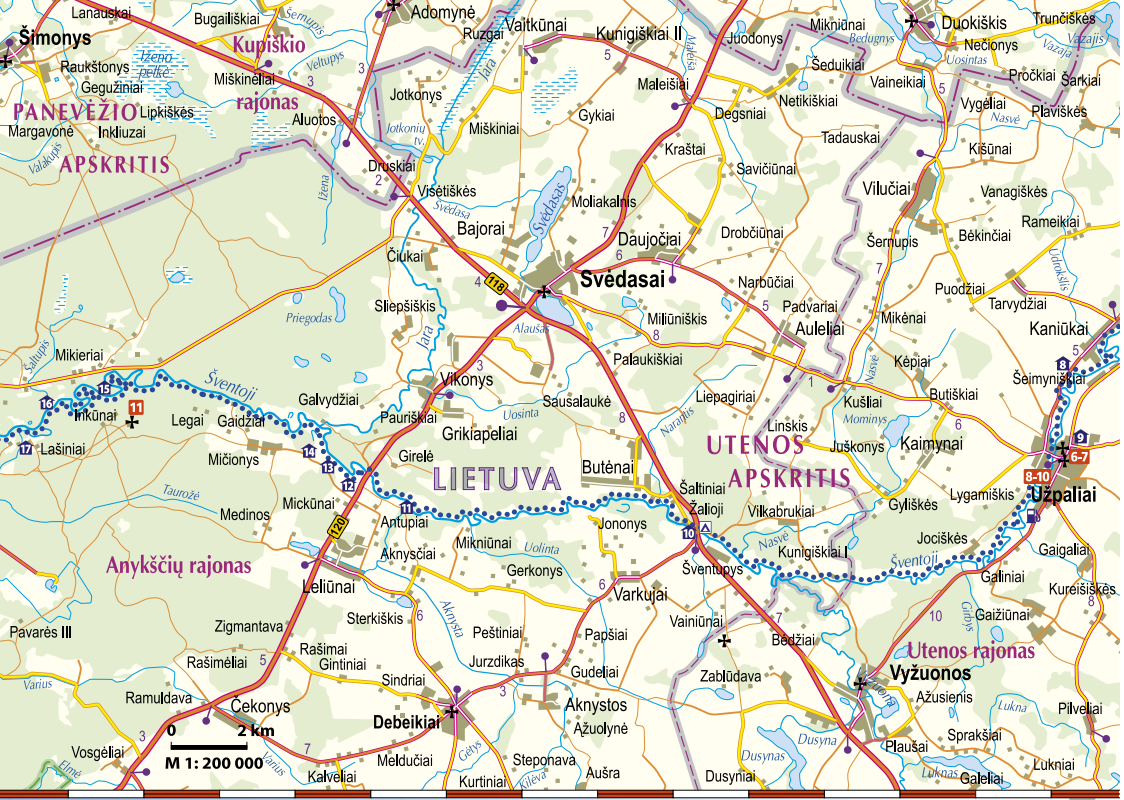
Šimonys
Kupiškio rajonas
PANEVĖŽIO APSKRITIS
Adomynė
Valtkūnai
Kunigiškiai II
Duokiškis
Svėdasai
Bajorai
Daujočiai
Vilučiai
Auleliai
Kaniūkai
Užpaliai
Kaimynai
UTENOS APSKRITIS
LIETUVA
Butėnai
Anykščių rajonas
Utenos rajonas
Vyžuonos
Debeikiai
Čekonys
Aknystos
Varkujai
Leliūnai
Vikonys
Grikiapėliai
Inkūnai
Lašiniai
Legai
Gaidžiai
Galvydžiai
Pauriškiai
Girelė
Mičionys
Medinos
Mickūnai
Antupiai
Aknyščiai
Mikniūnai
Gerkonys
Sterkiškis
Zigmantava
Rašimai
Gintiniai
Rašiméliai
Sindriai
Jurzdikas
Gudeliai
Papšiai
Peštiniai
Vainiūnai
Bėdžiai
Zablūdava
Šventupys
Kunigiškiai I
Vilkabrukiai
Jononys
Šaltiniai
Žalioji
Linskis
Juškonys
Gyliškės
Lygamiškis
Jociškės
Gaigaliai
Galiniai
Kureišiškės
Gaižiūnai
Ažusienis
Sprakšiai
Plaušai
Galeliai
Lukniai
Pilveliai
Dusyniai
Aušra
Kurtiniai
Kalveliai
Melučiai
Steponava
Vosgėliai
Ramuldava
Pavarės III
Varius
Šventoji
Šventoja
Šventosios
Šventosios ežeras
Šventosios upė
Šventosios kanalas
Šventosios ežeras
Šventosios upė
Šventosios kanalas
Šventosios ežeras
Šventosios upė
Šventosios kanalas

МАРШРУТ № 7

8

7

ГДЕ ОСТАНОВИТЬСЯ И ПОЕСТЬ:

10 Усадьбаэко-туризма «Žalioji stotelė», Швянтупис, сянюния Аникщяй, Аникщяйский район, Литва, **GPS:** 55.622834, 25.42412, +370 614 84134, kilciausk@gmail.com, www.upesubaidare.lt, www.zaliojistotele.lt, **16 мест**

11 Усадьба эко-туризма «Untupiai», Купряй, сянюния Дебейкяй, Аникщяйский район, Литва, **GPS:** 55.62781, 25.308701, +370 659 05300, info@untupiai.lt, www.untupiai.lt, **40 мест**

12 Усадьба эко-туризма «Senoji sodyba», Мицкунай, сянюния Дебейкяй, Аникщяйский район, Литва, **GPS:** 55.634865, 25.283974, +370 614 37157, senojisodyba@gmail.com, **20 мест**

13 Усадьба эко - туризма «Geras», Пустинка, сянюния Дебейкяй, Аникщяйский район, Литва, **GPS:** 55.641865, 25.274085, +370 605 20110, sodybageras@gmail.com, www.sodybageras.lt, **7 мест**

14 Усадьба эко-туризма «Tarp liepų», Рагайшяй, сянюния Аникщяй, Аникщяйский район, Литва, **GPS:** 55.642106, 25.266167, +370 682 38142, +370 686 89040, sodyba@tarpliepu.lt, www.tarpliepu.lt, **27 мест**

СТОИТ ОСМОТРЕТЬ:

11 Костёл Св. Богоматери

Скромная церковь Божьей Матери находится у ручейка Шалтинелис среди леса. Церковь спроектировал местный инженер Пранас Моркунас. На фундаменте костёла высечен год его освящения – 1942 г.

Адрес: д. Инкунай, Аникщяйский район, Литва,
GPS: 55.65363, 25.183265

Деревня **Микеряй** (GPS: 55.664006, 25.179579) расположена на правом берегу реки Швентои. Здесь находится лесное хозяйство и загон с дикими животными.

ГДЕ ОСТАНОВИТЬСЯ:

15 Место отдыха «Tiltas»
(место для костра, палаточные места).
На правом берегу Швентои найдёте уютное место отдыха. Рядом расположен подвесной мост, также называемый **Мостом обезьян**.

GPS: 55.62284, 25.427937

16 Усадьба эко-туризма «Šventosios upės slėnis», Микеряй, сянюния Аникщяй, Аникщяйский район, Литва, **GPS:** 55.660209, 25.16781, +370 659 05057, sodyba@slenis.com, www.slenis.com, **20 мест**

17 Усадьба эко-туризма «Lašinių sodyba», Лашиняй, Аникщяйский район, Литва, **GPS:** 55.646776, 25.144491, +370 612 61297, tomaspuodziunas@gmail.com, www.lasiniusodyba.lt, **8 мест**

РУЧЕЁК ПЕЛИША

Ручеёк Пелиша длиной 19,3 км представляет собой правый приток реки Швентои. Пелиша частично протекает по геологическому заповеднику. В слоях песка на берегах ручья были обнаружены кости и чешуя рыб, живших 320-400 миллионов лет тому назад. В трех километрах от устья находится плотина. Когда-то ручеёк был богат рыбой и кормил здешних жителей.

От места отдыха «Tiltas» до Андрёнишкиса – примерно 15 километров.

GPS:55.647434, 25.104682

ИНФОРМАЦИЯ:

ТИЦ Аникщяйского района, ул. Гягужес 1, Аникщяй, Литва, **GPS:** 55.527038, 25.098837, +370 381 59177, +370 659 00319, antic@zebra.lt, www.antour.lt

9

4

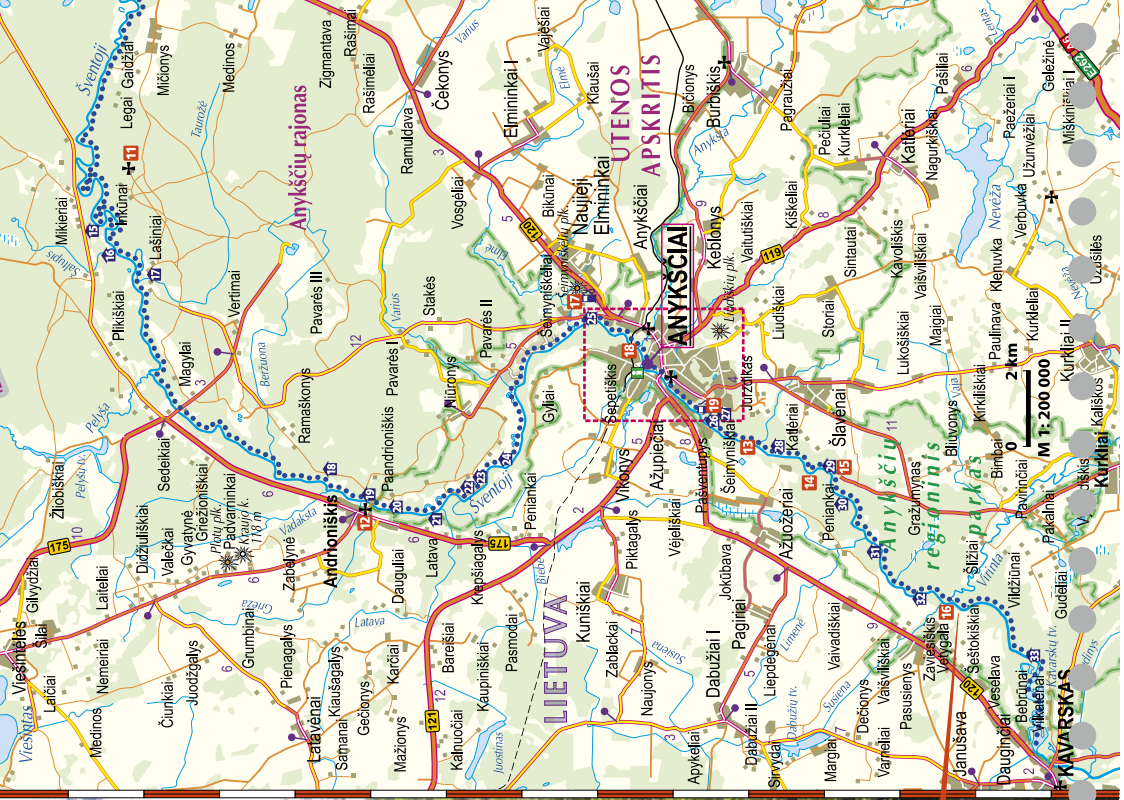
ANYKŠČIAI
UTENOS APSKRITIS
Anykščių rajonas
Anykščių regioninis parkas
LIETUVA
KAVARSKAS
Andrioniškis
Šventoji
Anyksta
Vilnia
Nevėža
Šventoji
Šventoji
Šventoji

МАРШРУТ № 7

Примерно через 8 км от ручейка Латава вас встретит город Аникщяй. А по пути можно будет увидеть интересные природные объекты, делая остановки в местах отдыха.

СТОИТ ОСМОТРЕТЬ:

13 Камень «Брат Пунтукаса»

Камень находится на высоком холме на правом берегу реки Швентои и похож на большого зверя с открытой пастью, высунувшего свою голову из земли. Длина камня – 5,9 м, ширина – 4,7 м, высота – 1,9 м.

Адрес: Пашвентупис, Аникщяйский район, Литва,
GPS: 55.50935, 25.071171

14 Источник «Королевская трясина»

В окрестностях города Аникщяй, на правом склоне реки Швентои, находится большой (0,7 га) родниковый водоём глубиной в 6-7 м.

GPS: 55.491656, 25.058461

15 Валун Пунтукас (на левом берегу реки).

Самый посещаемый валун в Литве находится в ландшафтном заповеднике Аникщяйского бора. Это второй по величине валун в Литве.

Адрес: д. Дварену, Аникщяйский район, Литва,
GPS: 55.484201, 25.059663, ✆ +370 38159177,
antic@zebra.lt, www.antour.lt

16 Обнажение Ветигала

Обрыв длиной 90 м и высотой 20 м находится на левом берегу реки Швентои, чуть ниже устья Виринты. Здесь можно увидеть доледниковые слои светлого кварца и песка.

Адрес: Аникщяйский район, Литва,
GPS: 55.454526, 25.002046,
✆ +370 38159177, antic@zebra.lt, www.antour.lt

ГДЕ ОСТАНОВИТЬСЯ:

26 Место отдыха «Dainuvos slėnis» (палаточные места), **GPS:** 55.514203, 25.081106

27 «SPA Vilnius» в Аникщяй, ул. Вильняус 80, Аникщяй, Литва, **GPS:** 55.510537, 25.084549,
✆ +370 381 58885, +370 313 53811,
info@anyksciusilelis.lt, www.anyksciu-silelis.lt, **110 мест**

28 Место отдыха «3 км» (место для костра, палаточные места), **GPS:** 55.497939, 25.067115

29 Место отдыха «Pre Puntuko» (место для костра, палаточные места), **GPS:** 55.483553, 25.059485

30 Усадьба эко-туризма «Kankorėžis», д. Абромишкис, сянюния Аникщяй, Аникщяйский район, Литва,
GPS: 55.474626, 25.016777, ✆ +370 656 20104,
sodybakankorezis@gmail.com, www.sodybakankorezis.lt,
24 места

31 Место отдыха Пэсляй (место для костра, палаточные места), **GPS:** 55.475698, 25.026751

32 Место отдыха Шальтинио (место для костра, палаточные места), **GPS:** 55.466138, 25.008633

33 Место отдыха Вилтакенай (место для костра, палаточные места), **GPS:** 55.438091, 24.981213

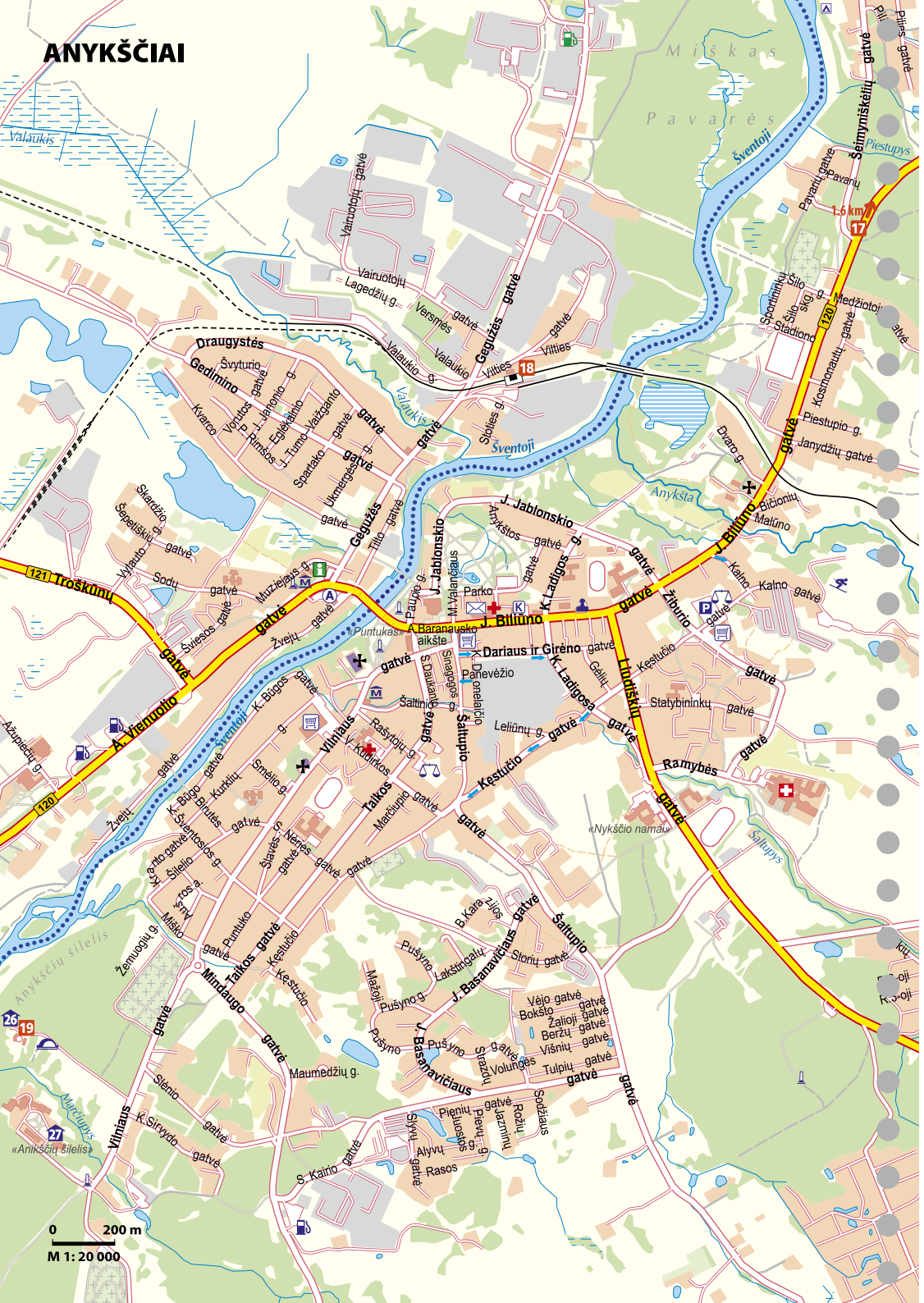

МАРШРУТ № 7

АНИКЩЯЙ

Аникщяй – это единственный город в Литве, через который по рельсам узкоколейной дороги все еще ездят поезда. Здесь, протекая через Аникщяйский край, река Швентои открывает ландшафтные пейзажи Литвы. Здесь Вы увидите одно из самых крупных в стране озеро Рубикяй, усыпанное 16 островами. Только здесь на одном из самых больших в Литве валуне Пунтукас высечено завещание народу, которое написали два отважных литовских летчика. Здесь в Музее лошади оживают ремесла, прославляющие Литву. Аникщяй также является столицей самого известного национального напитка – литовского вина.

GPS: 55.526926, 25.103389

СТОИТ ОСМОТРЕТЬ:

17 Смотровая башня на кургане Шейминишкелю (Ворута)

Неподалеку от Аникщяй находится смотровая башня. Курган расположен между двумя глубокими долинами, по которым когда-то струились воды Ворялиса и Волуписа. Некоторые историки думают, что здесь стоял замок Ворута, принадлежавший единственному королю Литвы Миндаугасу. Сегодня это широко исследованный курган в Литве и один из наиболее изученных во всей Восточной Прибалтике.

Время работы: I-VII: 10:00-17:00 (май-октябрь), по договоренности (ноябрь-апрель).
Цена: 1,50 Лт (школьникам 1 Лт).

Адрес: ул. И. Билюнаса 97а, Аникщяй, Литва,
GPS: 55.544633, 25.141224,
+370 381 58015, +370 610 00421,
a.vienuolis@delfi.lt, www.baranauskas.lt

18 Музей узкоколейной железной дороги

Экспозиция музея расположена в комплексе станции узкоколейной железной дороги. Здесь вы увидите отреставрированную столетнюю станцию, рельсы, водяную башню, мощеную камнем площадку и стальной мост через реку Швентои, а также сможете прокатиться на ручной дрезине. С мая по октябрь по выходным паровоз узкоколейки ходит до озера Рубикяй или до деревни Трошкунай.

Музей
Время работы: I-VII: 10:00-17:00 (май-октябрь), по договоренности (ноябрь-апрель).
Цена: 4 Лт (ученикам 3,50 Лт).

Адрес: ул. Вильтес 2, Аникщяй, Литва,
GPS: 55.532716, 25.108468,
+370 381 58015, +370 612 81067,
info@baranauskas.lt, www.siaurukomuziejus.lt

Регулярные рейсы, образовательные путешествия.
Паровоз отходит: VI-VII: 11:00 (май-октябрь).
Цена: 20 Лт.
+370 381 54597, +370 620 18243,
siaurukas.info@gmail.com, www.siaurukas.eu

Проплывая через город, обратите внимание на плотину.

Перед плотиной нужно выйти на берег. Пересекать плотину на лодке очень опасно!

19 Парк «Долина приключений»

Находится в сосновом лесу недалеко от центра города Аникщяй на левом берегу реки Швентои.

Время работы: I-VII: 10:00-18:00 (май-октябрь), по договоренности (ноябрь-апрель).

Адрес: долина Дайнувос, Аникщяй,
GPS: 55.51408, 25.08308, +370 693 35060,
rezervacija@nuotykiuslenis.lt, www.nuotykiuslenis.lt

ГДЕ ПОЕСТЬ:

Кафе «Bangelė», ул. Паупио 1, Аникщяй, Литва,
GPS: 55.525866, 25.102631, +370 381 78213

Ресторан «SPA Vilnius» в Аникщяй,
ул.Вилняус 80, Аникщяй, Литва,
GPS: 55.510537, 25.084549, +370 381 58885,
anyksciai@spa-vilnius.lt www.spa-vilnius.lt

ИНФОРМАЦИЯ:

ТИЦ Аникщяйского района,
ул. Гягужес 1, Аникщяй, Литва,
GPS: 55.527038, 25.098837,
+370 381 59177, +370 659 00319,
antic@zebra.lt, www.antour.lt

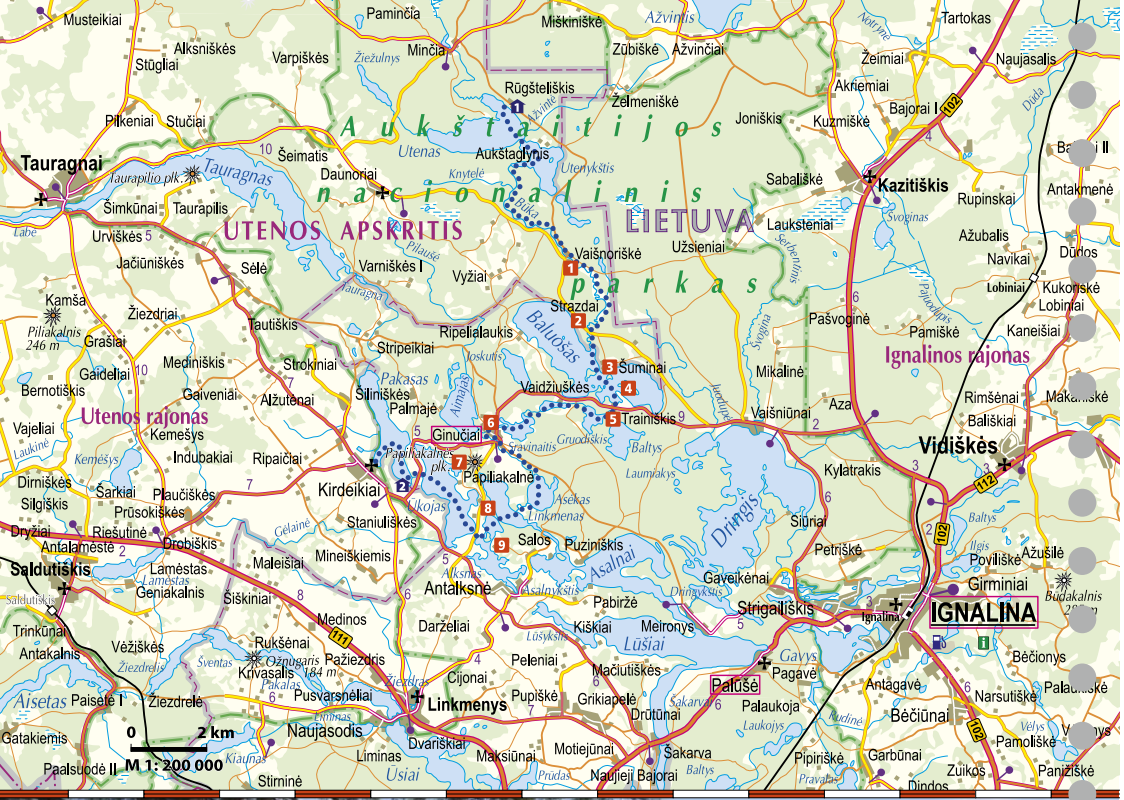

МАРШРУТ № 8

ПО РЕКАМ И ОЗЕРАМ УТЯНСКОГО РАЙОНА

ОСНОВНОЙ МАРШРУТ:

ОЗ. УТЯНАС – ОЗ. УТЯНИКШТИС – Р. БУКА – ОЗ. БАЛУОШАС – ОЗ. БАЛУОШИКШТИС – Р. СКРЕГЖДА – ОЗ. СРОВИНАЙТИС – Р. СРОВЕ – ОЗ. АСЕКАС – Р. АСЕКА – ОЗ. ЛИНКМЕНАС – ОЗ. АЛКСНАЙТИС – ОЗ. УКОЯС – ОЗ. ПАКАСАС

ИНФОРМАЦИЯ О МАРШРУТЕ:

Вид: рекреационный маршрут, подходящий для путешественников по озерам и рекам, а также для семей с детьми, так как здесь не очень сильное течение и нет опасных мест.
Длина маршрута: ~ 22 км.
Продолжительность: 1-2 дня.
Уровень сложности: при путешествии на лодках по озерам – минимальный, весной на малых и средних реках – средний.

При себе иметь документ, удостоверяющий личность!

Маршрут: по выбору
Рекомендуем связаться с организаторами водных походов и выбрать наиболее удобный для вас вариант.

Маршрут начинается на западном берегу **озера Утянас.**



СТОИТ ОСМОТРЕТЬ:

1 Этнографическая деревня Вайшноришке

Первая жилая усадьба в Вайшноришке была основана в 1830 г., позже появились ещё 4 усадьбы. До 1913 г.в деревне были перестроены все дома. В старинном народном стиле отстроены две избы, гумно, два хлева и баня. Таким образом предусмотрено привести в порядок всю деревню, которая уже сейчас начинает принимать вид конца XIX в.

Адрес: д. Вайшноришке, сянюния Таурагнай, Утянский район, Литва, **GPS:** 55.426403, 26.026109, +370 389 54346, +370 687 21938 (ТИЦ), tic@utenainfo.lt, www.utenainfo.lt

2 Этнографическая деревня Страздай

Деревня находится между озером Балуошас и лесом. В письменных источниках деревня упоминается в первый раз в 1783 г. под названием Балашекулис. В 1971 г. деревня внесена в список памятников архитектуры. Охраняемая территория деревни занимает 7,5 га.

Адрес: д. Страздай, сянюния Таурагнай, Утянский район, Литва, **GPS:** 55.410879, 26.030329, +370 389 54346, +370 687 21938 (ТИЦ), tic@utenainfo.lt, www.utenainfo.lt

3 Этнографическая деревня Шуминай

В ходе веков деревня называлась по-разному: Пабалуоше, Смальдишкес, Смальгишкес, Ужуобалуоше. Только в первой половине XX века деревня Шуминай стала называться по фамилии живших здесь Шуминасов. В деревне растёт древнейшая сосна, диаметр которой достигает 0,9 м, а высота – 17 м.

Адрес: д. Шуминай, сянюния Таурагнай, Утянский район, Литва, **GPS:** 55.400236, 26.041273, +370 389 54346, +370 687 21938 (ТИЦ), tic@utenainfo.lt, www.utenainfo.lt

4 Илгасале (остров на озере Балуошас)

Это уникальное природное гидрографическое образование: единственное в Литве озеро, находящееся на острове.

Адрес: Игналинский район, Литва, **GPS:** 55.394173, 26.05001, +370 386 52597, +370 386 33477 (ТИЦ), tic@ignalina.lt, www.ignalinatic.lt

МАРШРУТ № 8

5 Дуб Трайнишкиса

В деревне Трайнишкис растет дуб, которому уже около 800 лет. Его диаметр составляет 2,2 м, а высота – 23 м. Этот дуб помнит языческие времена, когда в Литве шумели рощи священных дубов.

Адрес: д.Трайнишкис, Игналинский район, Литва,
GPS: 55.388968, 26.043946,
☎ +370 386 52597, +370 386 33477(ТИЦ),
tic@ignalina.lt, www.ignalinatic.lt

6 Гинучяйская водяная мельница

Это единственная мельница в парке, сохранившая подлинное внутренное оборудование. Мельница работала до 1968 г., силу вращения металлической турбины жители Гинучай использовали для производства электроэнергии. В 1978 г. администрация парка отреставрировала мельницу, не меняя внутреннее оборудование. Сейчас мельница охраняется государством как памятник техники 19 в. На втором этаже основан музей хлеба, а бывшие апартаменты мельника приспособлены для отдыха. Для тех, кто впервые посещает мельницу, купание под водопадом плотины стало чуть ли не обязательным ритуалом.

Адрес: д. Гинучяй, сянюния Линкменис,
Игналинский район, Литва,
GPS: 55.385564, 25.995092,
☎ +370 616 29366, +370 386 47478

7 Гинучяйское городище

Археологический памятник 11-12 в. Предполагается, что на этом месте стоял Линкмянский замок, описанный Г. Вартберге еще в 1373 г. На вершине городища установлен памятный камень, который свидетельствует о том, что городище до войны посетил сам президент Антанас Сметона.

Адрес: д. Гинучяй,
сянюния Линкменис, Игналинский район, Литва,
GPS: 55.374707, 25.98427,
☎ +370 386 52597, +370 386 33477 (ТИЦ),
tic@ignalina.lt, www.ignalinatic.lt

8 Ладакальнис

Гора высотой 175 м над уровнем моря возвышается в цепи холмов хребта Шилинишкес, который, словно взъерошенный гребень дракона, простирается в обе стороны, насколько хватает взгляда. Считается, что на этой горе приносили жертвы богине балтов Ладе – великой матери. С горы открывается прекрасная панорама шести озер. Ладакальнис объявлен геоморфологическим памятником природы.

Адрес: д. Папилякалне,
сянюния Линкменис, Игналинский район, Литва,
GPS: 55.366347, 25.990657,
☎ +370 386 52597, +370 386 33477 (ТИЦ),
tic@ignalina.lt, www.ignalinatic.lt

9 Этнографическая деревня Салос

Этнографическая деревня Салос включает в себя две деревни, расположенные в Аукштайтийском национальном парке на полуострове между озерами Асалникштис, Линкменас, Алкснас и Алкснайтис. В деревне сохранилась древняя уникальная архитектура и создан историко-культурный заповедник. С конца XIX в. сохранились только хижина и сарай, а остальные здания построены в XX веке.

Адрес: д. Салос, сянюния Линкменис,
Игналинский район, Литва,
GPS: 55.356859, 25.993103,
☎ +370 386 52597, +370 386 33477 (ТИЦ),
tic@ignalina.lt, www.ignalinatic.lt

Маршрут завершается на берегу оз. Пакасас.

ГДЕ ОСТАНОВИТЬСЯ И ПОЕСТЬ:

1 **Усадьба эко-туризма Антанаса Лагунавичуса**, д. Ругштелишкис, сянюния Таурагнай, Утянский район, Литва, **GPS:** 55.4621, 26.005385, ☎ +370 610 39356, +370 686 22783, rima.lagunaviciene@gmail.com, **20 мест**

2 **Усадьба эко-туризма «Пейзажас»**, д. Кирдейкяй, сянюния Салдутишкис, Утянский район, Литва, **GPS:** 55.372243, 25.956097, ☎ +370 694 32018, kaimoturizmas1@gmail.com, www.sodybapeizazas.lt, **30 мест**

ПУТЕШЕСТВИЯ НА ПЛОТУ В ЛАТВИИ

«Priedaine», гостевой дом на берегу Даугавы (на деревянном плоту по Даугаве)

Поездки на 15-местном деревянном плоту по Даугаве в природном парке «Daugavas loki» («Излучины Даугавы»). Ночлег, отдых на берегу Даугавы, палаточные места, рыбалка.

Адрес: ул. Клуса 2, Краслава, Латвия,
GPS: 55.894691, 27.152517, +371 26430798,
priedainesvn@inbox.lv, www.visitkraslava.com

«Piedruja», мотель в 200 м от Даугавы (на надувном плоту по Даугаве)

1-3 дневная экскурсия на надувных плотах по Даугаве в сопровождении проводника. Хозяева обеспечат вас питанием. Вы сможете испытать все прелести отдыха, отдохнуть у костра, пожарить шашлыки, сварить уху, выпить чая. Имеются три 8-местных надувных плота, возможна транспортировка плотов. Заявки заранее.

Адрес: Пиедруя, Пиедруйская волость,
Краславский край, Латвия,
GPS: 55.8006849, 27.4490435,
+371 656 29682, +371 28608784,
+371 26357228,
viesnicapiedruja@inbox.lv, www.visitkraslava.com

«Skerškāni», коттедж на берегу Даугавы (на надувном плоту по Даугаве)

Экскурсии по Даугаве на плотах и лодках. Дополнительно – палаточные места на берегу Даугавы, баня, чай из лекарственных трав, а также ночлег (18 мест). Три 8-местных надувных плота, две резиновые лодки.

Адрес: Удришская волость,
Краславский край, Латвия,
GPS: 55.8778591, 27.0980411,
+371 656 22922, +371 29195745,
skerskans@inbox.lv, www.skerskani.lv

«Beibuks», спортивный клуб (на деревянном плоту по Даугаве)

Увлекательные путешествия на деревянных плотах и каноэ по Даугаве, знакомство с живописной древней долиной реки Даугавы. Прокат деревянных плотов. Деревянная бревенчатая банька, ночлег, палаточные места. Организация спортивных игр и мероприятий на открытом воздухе с ночлегом и питанием. Индивидуальные водные маршруты по Даугаве. Каждый год здесь проводится фестиваль водного туризма «Большой плот».

Адрес: Вилюши, Науенская волость,
Даугавпилский край, Латвия,
GPS: 55. 55602, 26. 42177,
+371 29493121,
ilmars.lociks@inbox.lv, www.plostilatgale.lv

ЕСЛИ ВЫ ХОТИТЕ ОТДОХНУТЬ НА ВОДЕ, НО ВЁСЛАМИ ГРЕСТИ НЕ ХОЧЕТСЯ, ОТПРАВЛЯЙТЕСЬ В ПУТЕШЕСТВИЕ НА ПЛОТУ ПО НАШИМ КРАСИВЫМ РЕКАМ И ОЗЁРАМ!

«Mučas» (на деревянном плоту по Даугаве)

Предлагаем популярные туристические водные маршруты по природному парку «Даугавас локи», а также по рекам Тартак, Дубна, Лауцесе и по латгальским озерам. Прокат байдарок «Виста», плотов, каноэ и резиновых лодок. Разработка новых водных маршрутов. Прокат велосипедов.

Адрес: ул. Иса 1, Даугавпилс, Даугавпилсский край,
Латвия, **GPS:** 55. 51468, 26.32609, +371 28344394,
mucas@inbox.lv, www.laivunoma.com

«Dridži», база отдыха на берегу озера Дридзис (на деревянном плоту по озеру Дридзис)

Отдых на берегу самого глубокого озера Балтии – озера Дридзис – в благоустроенных домиках (WC, сауна, кухня, душ). Помещение для торжеств и семинаров (70 мест), услуги питания. Надувные аттракционы для детей, 50-местный плот, катамараны.

Адрес: Скайстская волость, Краславский край, Латвия,
GPS: 55.9783148, 27.3662656, +371 29441221,
info@dridzi.lv, www.dridzi.lv, www.dridzi.viss.lv

Экскурсия на плоту по Малому Лудзенскому озеру (деревянный плот)

Начало экскурсии около музея по ул. Кульнева. Организация торжеств на плоту. Заявки принимаются в Лудзенском ТИЦ.

Адрес: ул. Кульнева 2, Лудза, Лудзенский край, Латвия,
GPS: 56.550568, 27.725843, +371 29467925,
+371 657 07203, tic@ludza.lv, www.ludza.lv

«Vilnītis», (на деревянном плоту по Балвскому озеру)

Возможность насладиться очарованием города Балви, катаясь на самодельном плоту мастера Эрика Канавиня. По заявкам.

Адрес: городской парк города Балви, Балвский край,
Латвия, **GPS:** 57.1337559, 27.2584410,
+371 29376933

ПУТЕШЕСТВИЯ НА ПЛОТУ В ЛИТВЕ

Усадьба «Šventoje upes slenis» (на деревянном плоту по реке Швентои)

Организация путешествий на байдарках и плотах по богатой излучинами и извилинами реке Швентои. Уютное место для отдыха и ночлега. Место для костра.

Адрес: д. Микиериай, Аникщяйский район, Литва,
+370 659 05057,
sodyba@slenis.com, www.slenis.com

Сельская усадьба «Alaušynė» (на деревянном плоту по озеру Алаушас)

Усадьба находится недалеко от озера Алаушас. Здесь организуются водные прогулки на 20-местном плоту по озеру с остановкой на острове Алаушас, где отдыхающих ожидают интересные развлечения. Хозяева сдают напрокат катер, водные велосипеды, лодки. В кафе усадьбы предоставляются услуги питания, оборудован комплекс отдыха, состоящий из бани, кадки и бассейна. Открыт музей пивоварения «Утянос». По заявкам.

Адрес: д. Салос, Судейкяй, Утянский район, Литва,
GPS: 55.584694, 25.706416,
+370 389 34317, +370 698 03447,
www.abuva.lt, info@abuva.lt

Усадьба Алвидаса Валюкаса (домик-плот на озере Ильгис)

Хозяева предлагают домик-плот, на котором можно поплавать по озеру Ильгис. Домик предназначен для 4 человек.

Адрес: д. Миркенай, сянюния Лелюнай,
Утянский район, Литва,
+370 688 41017, +370 613 09981,
valiukosodyba.puslapiai.lt, alvydas222@gmail.com

Усадьба «Pasartėlė» (понтонные катамараны по озеру Сартай)

Путешествия на понтонном катамаране по озеру Сартай. В ландшафт озера вносят разнообразие соединённые протоками продолговатые озёра и их цепи рифового происхождения, находящиеся в простирающихся длинных заливах.

Адрес: д. Диджадварис, Зарасайский район, Литва,
GPS: 55.754152, 25.820109,
+370 652 33232,
pasartele@gmail.com

Молодежный клуб водного спорта (понтонные катамараны по озеру Сартай)

Понтонные катамараны, водные лыжи, буксируемый на катере водный парашют, познавательное ныряние, курсы ныряния, ныряние с катамарана. Однодневная познавательная экскурсия на катамаране по озеру Зарасас. Катамаран по заказу перевозится на Анталептское море, озера Сартай, Чичирис, Луодис, Друкщяй.

Адрес: г. Зарасай, Зарасайский район, Литва,
GPS: 55.742205, 26.247847,
+370 610 63327,
adateleadatele@gmail.com

ООО «Degesa» (понтонная баня в заливах Анталиептес)

Аренда каяков, лодок, водных велосипедов, велосипедов, понтонная баня.

Адрес: Бикени,
GPS: 55.628026, 26.083376,
+370 685 44450,
info@degesa.lt, www.degesa.lt

Ričardas Vasiliauskas (на резиновом плоту по реке Швентои)

+370 613 73630.

ЖЕЛАЕМ ВАМ ПРИПЛЫТЬ СУХИМИ И ДОВОЛЬНЫМИ!

ПОЛЕЗНАЯ ИНФОРМАЦИЯ

ТАБЛИЦА РАССТОЯНИЙ МЕЖДУ КРУПНЫМИ НАСЕЛЕННЫМИ ПУНКТАМИ

	Аникщяй	Балви	Браслав	Даугавпилс	Глубокое	Игналина	Краслава	Лепель	Ливаны	Лудза	Минск	Миоры	Молетай	Новополоцк	Поставы	Полоцк	Прейли	Россоны	Резекне	Рига	Утяна	Витебск	Верхнедвинск	Вильнюс	Висагинас	Зарасай
Зарасай	90	208	69	26	174	55	69	271	87	142	284	110	85	193	129	202	80	193	115	232	49	300	131	144	25	
Висагинас	111	240	93	49	150	40	92	260	110	166	270	135	95	217	115	187	105	218	139	274	70	325	155	150		
Вильнюс	220	345	224	172	202	118	216	281	233	288	181	256	65	258	130	255	121	310	262	293	95	361	280			
Верхнедвинск	111	257	119	229	97	192	119	112	137	164	274	159	35	242	246	100	290	243	309	324	181	170				
Витебск	387	220	227	76	184	50	231	139	331	262	274	185	357	111	159	69	121	313	138	293	95					
Утяна	40	257	119	76	177	50	119	259	137	284	284	159	35	242	115	255	203	386	493	216						
Рига	212	220	273	229	390	267	268	464	167	267	479	314	262	386	321	398	130	243	324							
Резекне	205	78	137	93	216	173	87	279	89	30	384	176	201	201	215	209	53	386								
Россоны	170	280	100	170	93	137	122	125	36	245	279	97	276	62	199	55	182									
Прейли	297	133	143	137	137	248	59	260	222	82	347	157	166	182	178	191										
Полоцк	155	292	82	119	177	73	132	72	229	233	225	86	255	150	145											
Поставы	280	288	128	177	83	223	142	164	184	235	174	124	111	11												
Новополоцк	182	257	120	170	110	218	132	80	227	225	234	80	261													
Молетай	45	293	130	45	186	137	59	260	36	82	253	229														
Миоры	198	457	249	285	167	224	309	160	171	198	236															
Минск	294	85	161	118	241	199	98	303	351	405																
Лудза	232	178	107	118	184	144	97	297	118																	
Ливаны	159	167	64	83	99	218	201	151																		
Лепель	89	263	192	233	184	127																				
Краслава	216	356	75	44	126																					
Игналина	298	167	192	233	137																					
Глубокое	89	263	75	83																						
Даугавпилс	216	356	192																							
Браслав	298	167																								
Балви	89																									
Аникщяй																										

КРУПНЕЙШИЕ ГОРОДА ТУРИСТИЧЕСКОГО НАПРАВЛЕНИЯ БЕЛЛА ДВИНА И БАЛТИЙСКИЙ ОЗЕРНЫЙ КРАЙ

Витебск ..... 346 000 чел.
Даугавпилс ..... 105 000 чел.
Новополоцк..... 101 000 чел.
Полоцк ..... 84 000 чел.
Резекне ..... 37 000 чел.
Утяна ..... 44 935 чел.

ВРЕМЯ

Регион находится в зоне восточноевропейского времени, которая на два часа опережает время по Гринвичу (GMT+2).

ЯЗЫК

Государственный язык **в Латвии - латышский** (в письменности используется латинский алфавит), **в Литве - литовский** (в письменности используется латинский алфавит), **в Беларуси - белорусский, русский** (в письменности используется кириллица). Владение иностранными языками слабо распространено (большая часть латвийского и литовского общества понимает и общается на русском языке).

ПОЛЕЗНАЯ ИНФОРМАЦИЯ

КАЛЕНДАРЬ ПРАЗДНИЧНЫХ И ПАМЯТНЫХ ДНЕЙ

Беларусь

1 января – Новый год
7 января – Рождество Христово (православное)
8 Марта – День женщин
9-й день после православной Пасхи – Радуница
1 Мая – Праздник труда
9 Мая – День Победы
3 июля – День Независимости Республики Беларусь
7 ноября – День Октябрьской революции
25 декабря – Рождество Христово (католическое)

Латвия

1 января – Новый год
29 марта – Великая пятница
31 марта - 1 апреля – Пасха
1 мая – день созыва Конституционного собрания Латвийской Республики
4 мая – день провозглашения Декларации независимости Латвийской Республики
10 мая – день Матери
23 июня – день Лиго
24 июня – Янов день
18 ноября – день провозглашения Латвийской Республики
25 декабря – первый день Рождества
26 декабря – второй день Рождества
31 декабря – канун Нового года

Литва

1 января – Новый год
16 февраля – День восстановления литовского государства
11 марта – День восстановления независимости Литвы
31 марта – 1 апреля – Пасха
1 мая – Международный праздник труда
Первое воскресенье мая – день Матери
Первое воскресенье июня – день Отца
24 июня – Янов день
6 июля – День государственности в Литве
15 августа – Жолинес
1 ноября – День всех святых
24 декабря – Сочельник
25 декабря – первый день Рождества
26 декабря – второй день Рождества

ТЕЛЕФОНЫ ЭКСТРЕННЫХ СЛУЖБ

Беларусь

101 – служба спасения
102 – милиция
103 – скорая медицинская помощь
199 – справка о номерах телефонов экстренных служб

Латвия

112 – служба спасения
113 – служба неотложной скорой помощи

Литва

112 – служба неотложной помощи

ОФОРМЛЕНИЕ ВИЗЫ

Гражданам ЕС при въезде в Латвию и Литву виза не нужна. Гражданам России и стран СНГ для въезда в Латвию и Литву требуется национальная латвийская/литовская или шенгенская виза.

Подробная информация об оформлении визы с Республики Беларусь в Латвию на сайте: **www.mfa.gov.lv**

Подробная информация об оформлении визы с Республики Беларусь в Литву на сайте: **http://by.mfa.lt/**

Подробная информация об оформлении визы с Латвии в Республику Беларусь на сайте: **www.latvia.mfa.gov.by**

Подробная информация об оформлении визы с Литвы в Республику Беларусь на сайте: **www.lithuania.mfa.gov.by**

Посольство Латвийской Республики в Республике Беларусь,
ул. Дорошевича 6а, Минск, 220013,
☎ +375 17 211 30 33, +375 17 217 51 15,
факс: +375 17 284 73 34

Консульство Латвийской Республики в г. Витебске,
ул. Б. Хмельницкого 27а, Витебск, 210015,
☎ +375 212 23 55 18, **факс:** +375 212 23 55 17

Посольство Литовской Республики в Республике Беларусь,
ул. Захарова 68, Минск, 220088,
☎ +375 17 285 24 49, **факс:** +375 17 285 33 37

Посольство Республики Беларусь в Латвийской Республике,
ул. Йесусбазницас 12, Рига, LV-1050,
☎ +371 6 722 25 60, **факс:** +371 6 732 28 91,
автоответчик: +371 6 732 25 50,
e-mail: latvia@belembassy.org

Генеральное консульство Республики Беларусь в г. Даугавпилс,
ул. 18 Ноября 44, Даугавпилс, LV-5403,
☎ +371 654 20965, **факс:** +371 654 26145,
e-mail: daugavpils@belembassy.org

Посольство Республики Беларусь в Литовской Республике,
ул. Миндауго 13, Вильнюс, LT-03225,
☎ +370 5 266 22 00, +370 5 266 22 11,
факс: +370 5 266 22 12,
e-mail: lithuania.emb@mfa.gov.by

Консульский отдел посольства Республики Беларусь в Литовской Республике,
ул. Муйтинес 41, Вильнюс, LT-03113,
Литовская Республика,
☎ +370 5 213 22 55, **факс:** +370 5 233 06 26,
e-mail: lithuania.cons@mfa.gov.by

ТУРИСТИЧЕСКИЕ ФИРМЫ В ЛАТГАЛИИ, ОФОРМЛЯЮЩИЕ ВИЗЫ В РЕСПУБЛИКУ БЕЛАРУСЬ

Туристическое агентство «Gertruda»,
ул. Виестура 66, Даугавпилс, LV-5401,
☎ /**факс:** +371 654 24199, +371 26815359,
info@gertruda.lv, www.gertruda.lv

Туристическое агентство «Mari»,
ул. Виестура 25, Даугавпилс, LV-5401,
☎ +371 654 29773, +371 29247110,
info@mari.lv, www.mari.lv

Туристический отдел гостиницы «Park Hotel Latgola»,
ул. Гимназияс 46, Даугавпилс, LV-5401,
☎ +371 654 04900,
turisms@hoteldaugavpils.lv, www.hotellatgola.lv

Туристическое агентство «Remaco»,
ул. Имантас 18, Даугавпилс, LV-5401,
☎ +371 654 24181,
dinaburg@remaco.lv, www.remaco.lv

Туристическое агентство «M.A.R.K.-D»,
ул. Гимназияс 42, Даугавпилс, LV-5401,
☎ +371 654 27473, +371 29192123,
ludviga@dpunet.lv, http://www.mark-d.lv/

Туристическое агентство «Tēvzeme»,
Атбривошанас аллея 98 (гостиница «Латгале», 2 этаж),
Резекне, LV 4601,
☎ /**факс:** +371 646 22822, +371 26476097,
tevzeme@efeipro.lv, www.ta-tevzeme.lv

Туристическое агентство «Rauš-Tūre»,
ул. Эзера 11, Краслава, LV-5601,
☎ +371 29722170

Туристическое агентство «Molena»,
ул. Берзпилс 44-16, Балви, LV-4501,
☎ /**факс:** +371 645 63001, **моб.тел.:** +371 26150550

IK «LL Birojs»,
ул. Партизану 21, Балви, LV-4501,
☎ +371 645 22870, **моб.тел.:** +371 26337354

Туристическое агентство «Ludzas tūrisma aģentūra»,
ул. Базницас 42, Лудза, LV-5701,
☎ /**факс:** +371 657 07202,
ludmila_grebeza@inbox.lv

Туристическое агентство «Mari»,
ул. Кр. Барона 47/13, Лудза, LV-5701,
моб.тел.: +371 27220898,
info@mari.lv, www.mari.lv

Туристическое агентство «Eurosun Tour»,
ул. Стациас 30, Лудза, LV-5701,
моб.тел.: +371 29574437,
ludza@eurosuntour.lv, www.eurosuntour.lv

Туристическое агентство «Eurosun Tour»,
КПП Терехова, Зилупский край, LV-5751,
моб.тел.: +371 29727069,
info@eurosuntour.lv, www.eurosuntour.lv

Mobiline, IU «Vlaveals»,
ул. Райня 40а, торговый центр «Mego», Лудза, LV-5701,
☎ /**факс:** +371 657 26050, +371 26550092,
mobiline@inbox.lv

ТУРИСТИЧЕСКИЕ ФИРМЫ В УТЯНСКОМ УЕЗДЕ, ОФОРМЛЯЮЩИЕ ВИЗЫ В РЕСПУБЛИКУ БЕЛАРУСЬ

Туристический информационный центр Утянского района,
ул. Стотес 39, Утяна, LT-28134,
☎ +370 687 21938, ☎ /**факс:** +370 389 54346,
tic@utenainfo.lt, www.utenainfo.lt

ТУРИСТИЧЕСКИЕ ФИРМЫ В РЕСПУБЛИКЕ БЕЛАРУСЬ, ОФОРМЛЯЮЩИЕ ВИЗЫ В ЛАТВИЮ И ЛИТВУ

Туристическое агентство «Витебск Отель»,
ул. Замковая 5/2а, г. Витебск, 210026,
☎ +375 212 359115, **факс:** +375 212 359114,
моб. тел.: +375 29 1102838,
vittour@hotel-vitebsk.by, www.hotel-vitebsk.by

Туристическая компания «Витпол»,
пер. Авиационный 2, г. Витебск, 210022,
☎ /**факс:** +375 212 480054, **моб.тел.:** +375 29 8970313
vitpol@vitpol.by, www.vitpol.by

Туристическое агентство «Бриг»,
ул. Ленина 35, офис №12, г. Витебск, 210026,
☎ +375 212 359539, **моб.тел.:** +375 29 2359539,
brig.tur@gmail.com, www.brigtur.by

Туристическая фирма «Спадчына»,
ул. Ленина 64/1, офис №9, 210026 г. Витебск,
☎ +375 212 358101, **факс:** +375 212 358100,
моб. тел.: +375 33 3065444,
spadchyna@mail.ru, www.spadchyna.by

ПОЛЕЗНАЯ ИНФОРМАЦИЯ

ГРАНИЦА

Пункты пропуска на границе Республики Беларусь с Латвийской Республикой:

Пункты пропуска на железнодорожном вокзале:
Бигосово (Индра).

Автодорожные пункты пропуска:
Григоровщина (Патернييки), Урбаны (Силене).

Пункты упрощенного пропуска:
Гаврилино (Мейкшаны), Друя (Пиедруя), Липовка (Ворзово), Плюсы (Каплава).

Пункты пропуска на границе Республики Беларусь с Литовской Республикой:

Пункты пропуска на железнодорожном вокзале:
Бенякони (Стасилос), Гудогай (Кена).

Автодорожные пункты пропуска:
Бенякони (Шальчининкай), Каменный Лог (Мядининкай), Котловка (Лаворишкес), Привалка (Райгардас).

Пункты упрощенного пропуска:
Видзы (Твярячюс), Геранены (Кракунай), Дотишки (Эйшишкес), Кемелишки (Приенай), Клевица (Уряляй), Лоша (Шумскас), Лынтупы (Папялякис), Мольдевичи (Адутишкис).

ТРАНСПОРТ

Правила дорожного движения

В Беларуси, Латвии и Литве правостороннее движение.

Скоростные ограничения: в населенных пунктах Беларуси не более 60 км/ч, в Латвии и Литве – не более 50 км/ч, если это не предусмотрено другими знаками; вне населенных пунктов – 90 км/ч.

В Беларуси, Латвии и Литве запрещено употребление любого количества алкоголя за рулем (в т.ч. и пива).

Распространен радарный контроль скорости. Запрещено использование радарных детекторов.

Большинство дорожных знаков в Беларуси на кириллице.

В Латвии и в Литве в течение всего года должны быть включены фары ближнего света.

Этот материал издан в рамках проекта No. LLB-1-098 «Усиление возможностей туристического развития в трансграничном регионе Латгале-Утена-Витебск» («Белла Двина 2») программы трансграничного сотрудничества Латвия-Литва-Беларусь в рамках Европейского инструмента добрососедства и партнерства.

Программа трансграничного сотрудничества Латвия-Литва-Беларусь, реализуемая в рамках Европейского инструмента добрососедства и партнерства, является преемницей Приоритета IIIA Юг Программы добрососедства INTERREG III B региона Балтийского моря на период с 2007 по 2013 гг. Общей стратегической целью Программы является улучшение территориальной сплоченности латвийского, литовского и белорусского пограничного региона, гарантирование высокого уровня охраны окружающей среды, обеспечение экономического и социального благополучия, а также содействие межкультурному диалогу и культурному разнообразию.

В Программе участвуют регион Латгале в Латвии; Паневежисский, Утенский, Вильнюсский, Алитусский и Каунасский уезды в Литве; Витебская, Гродненская, Могилёвская, Минская области и город Минск в Беларуси. Совместным органом управления Программой является Министерство внутренних дел Литовской Республики. Веб-сайт Программы: www.enpi-cbc.eu.

Европейский Союз включает в себя 28 государств-членов, которые решили объединить свои передовые знания, ресурсы и судьбы своих народов. В течение 50 лет совместными усилиями они создали зону стабильности, демократии и устойчивого развития, сохранив при этом культурное многообразие, личные свободы и атмосферу терпимости. Европейский Союз неуклонно стремится передавать свои достижения и ценности странам и народам, находящимся за его пределами.

Общий бюджет проекта – 1 789 387 евро, из которых 90% – 1 610 448,30 евро (19 558 021 770 бел.руб. или 1 131 829,5 LVL) финансируется Европейским Союзом.

Этот проект финансируется
Европейским Союзом
This project is funded by the
European Union

Содержание настоящей публикации является предметом исключительной ответственности местного фонда содействия развитию международного диалога и сотрудничества «Интеракция», и никаким образом не может отражать официальной позиции Европейского Союза.

Местный фонд содействия развитию международного диалога и сотрудничества «Интеракция» благодарит партнеров проекта «Белла Двина 2», самоуправления Латгальского региона планирования и специалистов туристических информационных центров Латгалии, Утянского округа и Витебской области за содействие в подготовке публикации.

Маршрут разработали: Инта Липшане (LV), Эвалдас Думбравас (LT), Игорь Загреков (BY)
Дизайн: Design Studio TDI
Карты:
Территория Республики Беларусь:
© Составление и оформление карт. РУП «Белкартография», 2013.
© Географическая основа. Государственный комитет по имуществу Республики Беларусь, 2013.
Территория Латвийской Республики и Литовской Республики:
© Karšu izdevniecība Jāņa sēta, 2013
Фото: фотоархивы партнеров проекта No. LLB-1-098 «Усиление возможностей туристического развития в трансграничном регионе Латгале-Утена-Витебск» («Белла Двина 2»).
В маршруте размещены фотографии из архивов Латгальского региона планирования, туристических информационных центров Латгалии и Витебской области, Аникщяйского, Утянского и Зарасайского туристических информационных центров, а также администраций Гражутского и Сартайского региональных парков.
Фотографии авторов: Р. Леляцко, В. Щербаково.